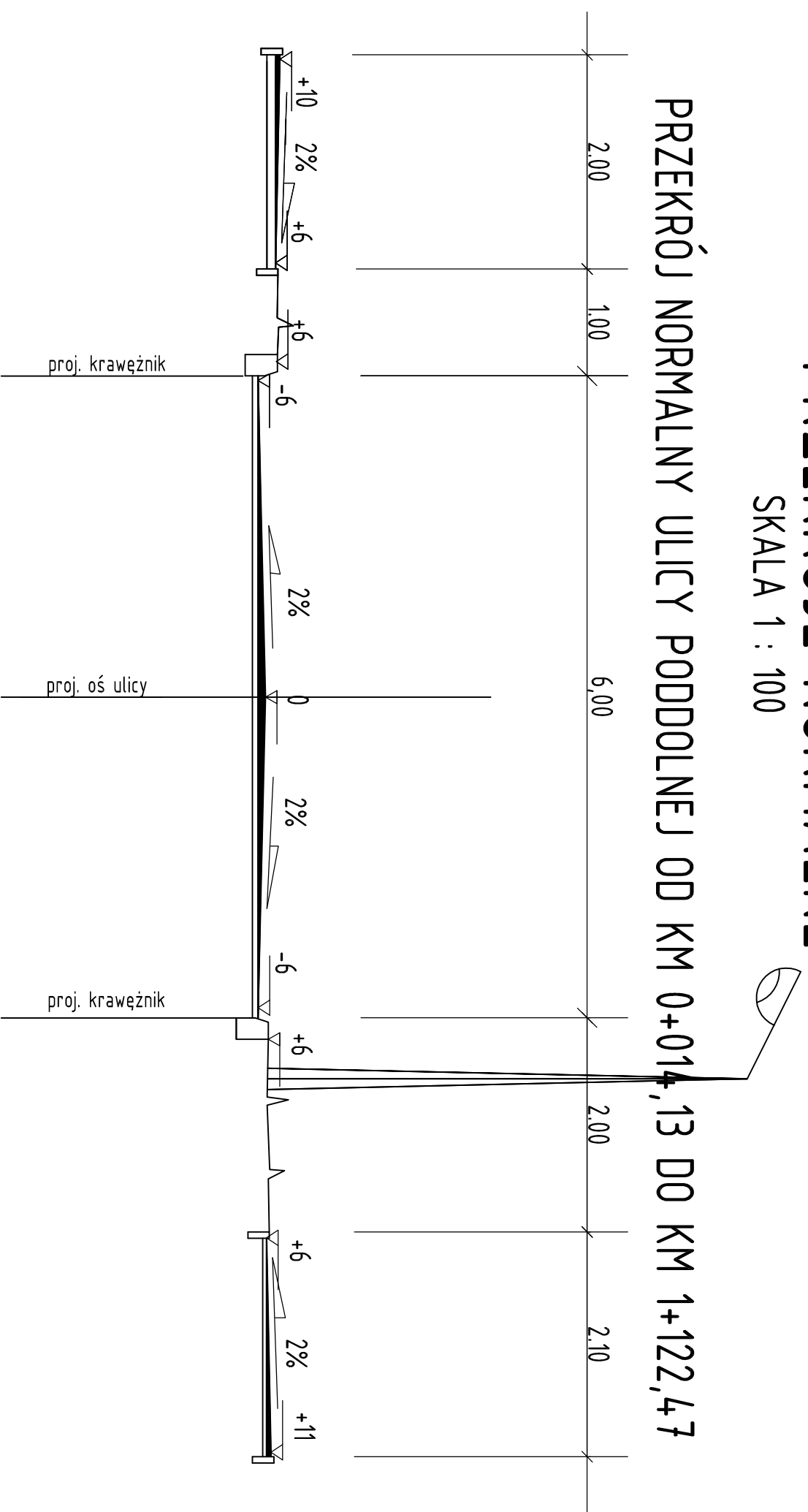


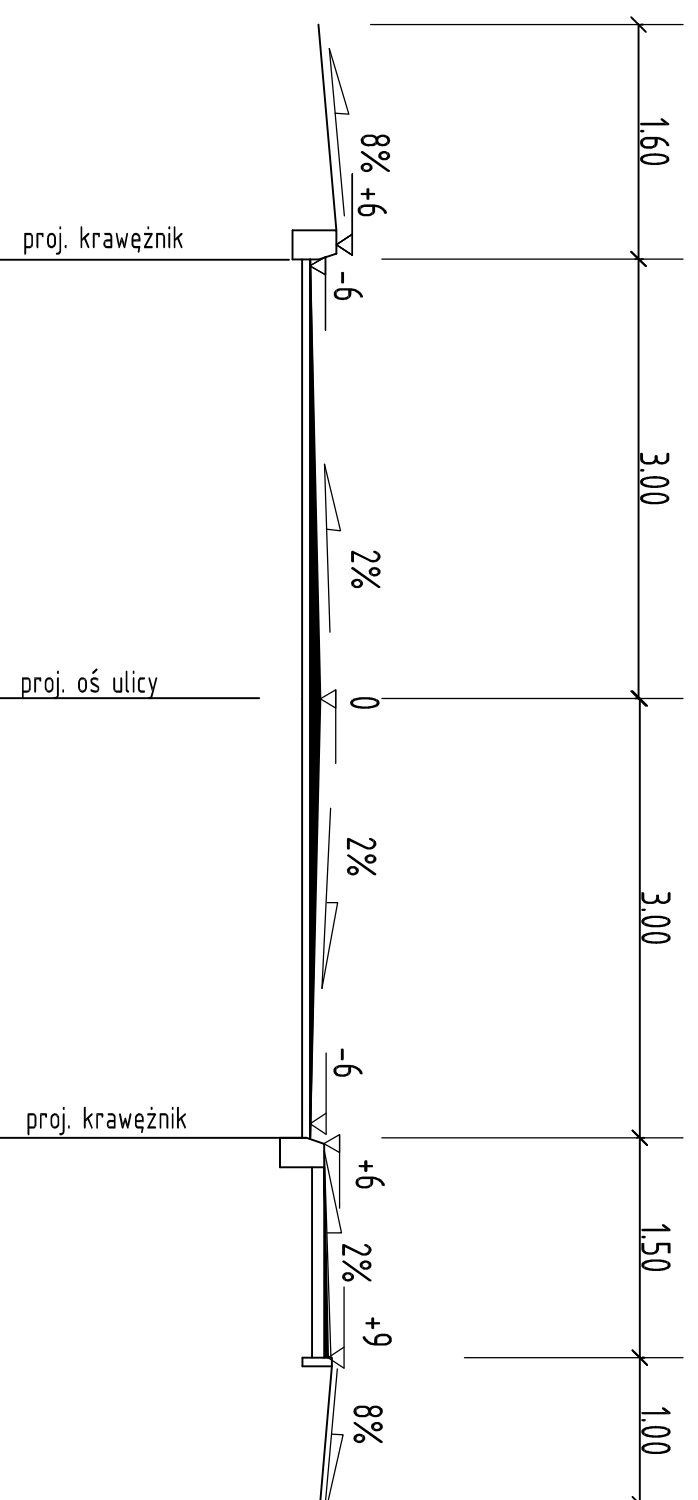
PRZEKROJE NORMALNE


SKALA 1 : 100

PRZEKRÓJ NORMALNY ULICY PODDOLNEJ OD KM 0+014,13 DO KM 1+122,47



PRZEKRÓJ NORMALNY ULICY PODDOLNEJ I KS. A. DZIEWIĄTOWSKIEGO NA ODC. KM 1+237,30 - KM 1+327,70



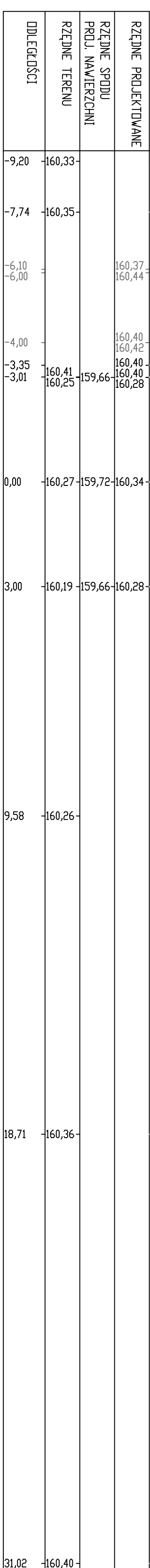
 Przedsiębiorstwo Projektowania i Realizacji Inwestycji Komunalnych "INKOM" sp.z.o.o. w Białymstoku ul. Sobieskiego 12 15-014 Białystok skr. 24.7; tel./fax. (0-85) 675 35 93		Nr rys.	
Obiekt:	Hajńówka, ul. Poddolna i ul. ks.A. Dziewiatowskiego	D4	
Temat:	Przebudowa drogi powiatowej nr 2329B Hajńówka, ul. Poddolna i ul. ks.A. Dziewiatowskiego	Skala: 1:100 BRANŻA: drogowa	
Inwestor:	Zarząd Dróg Powiatowych, ul. Bielska 41 17-200 Hajńówka		
Nazwa rys.:	PRZEKROJE NORMALNE		
Projektant:	mgr inż. Joanna Zelińska	Bł 85/01	grudzień.2013
Sprawdzający:	mgr inż. Dariusz Klulik	PDL/0001/P00K/04	

PIK. 890,56

Skala 1:100

VKQP = 4,9‰
 MASTP = 0,0‰
 humusowe = 0,0‰
 zdjęcie warstwy = 0,30‰
 humusu i darniny = 0,30‰

P.P. = 155,00m

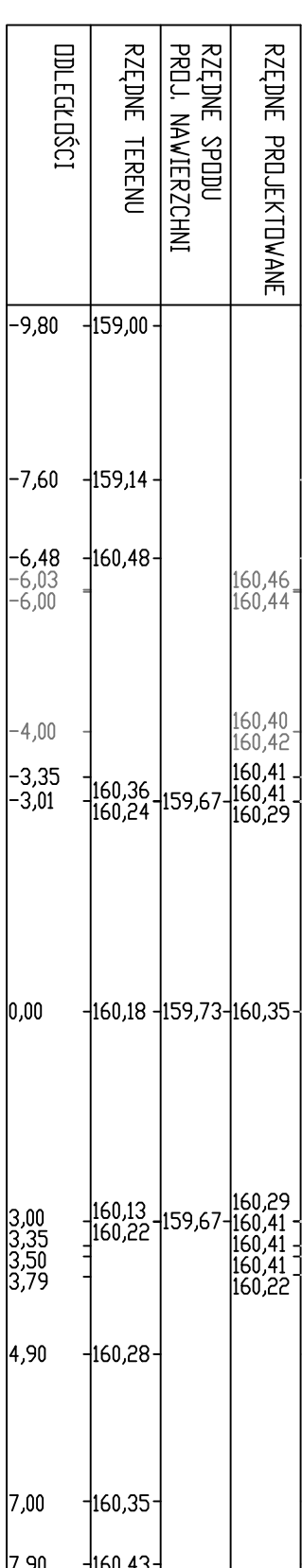


PIK. 926,80

Skala 1:100

VKQP = 2,5‰
 MASTP = 0,0‰
 humusowe = 0,0‰
 zdjęcie warstwy = 0,26‰
 humusu i darniny = 0,26‰

P.P. = 154,00m

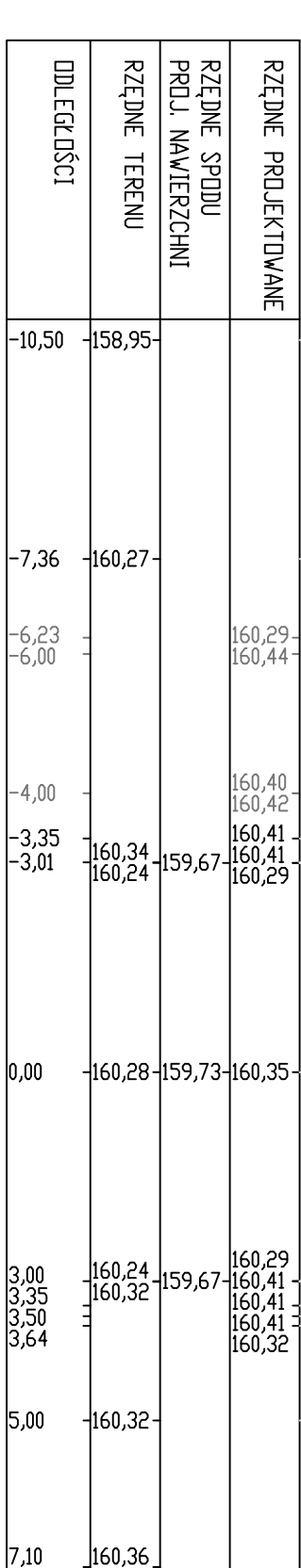


PIK. 966,20

Skala 1:100

VKQP = 2,7‰
 MASTP = 0,0‰
 humusowe = 0,0‰
 zdjęcie warstwy = 0,26‰
 humusu i darniny = 0,26‰

P.P. = 153,00m

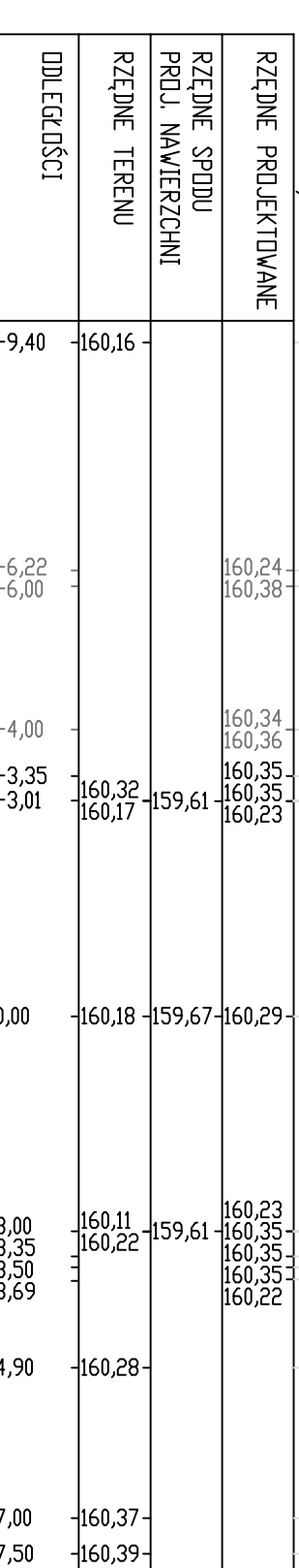


PIK. 906,80

Skala 1:100

VKQP = 2,5‰
 MASTP = 0,0‰
 humusowe = 0,0‰
 zdjęcie warstwy = 0,26‰
 humusu i darniny = 0,26‰

P.P. = 155,00m

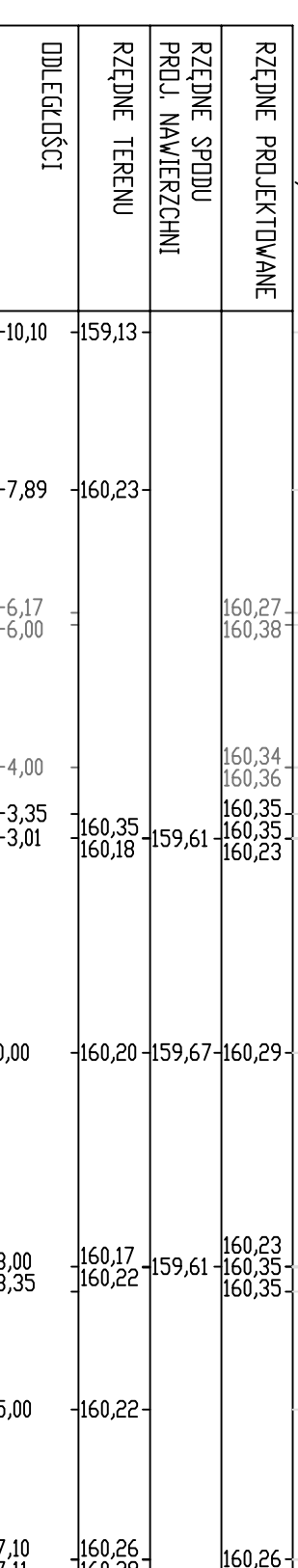



PIK. 946,04

Skala 1:100

VKQP = 4,7‰
 MASTP = 0,0‰
 humusowe = 0,0‰
 zdjęcie warstwy = 0,26‰
 humusu i darniny = 0,26‰

P.P. = 155,00m

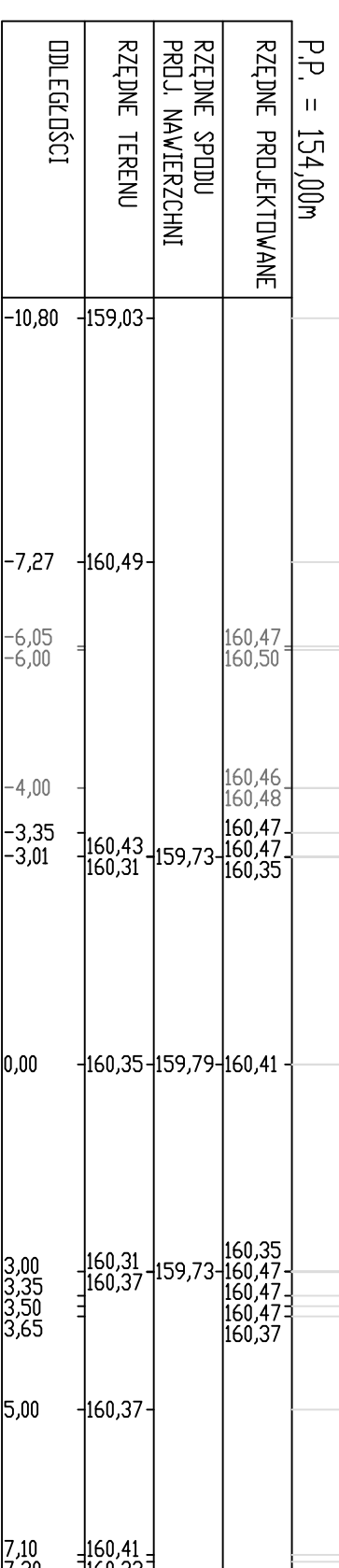


 <p>Przedsiębiorstwo Projektowania i Realizacji Inwestycji Komunalnych "INKOP" Sp. z o.o. w Białymstoku ul. Sokołowskiego 12, 15-010 Białystok, skr. 247, tel./fax. (0-85) 615 35 39</p>		Nr rys.
Objekt:	Hajnińska, ul. Poddolina i ul. ks. A. Dziewiatkowskiego	
Temat:	Przebudowa drogi powiatowej nr 23298 ul. Poddolinej i odc. ul. ks. A. Dziewiatkowskiego w Hajnowce	D15
Investor:	Zarząd Orląg Powiatowych, ul. Bielska 4, 11-200 Hajniówka	Skala 1:100
Nazwa rys.:	PROJEKTOJE POPRZECZNE DRUGI	BRANŻA
Projektant:	mgr inż. Joanna Zielińska	upr. B1. 65/01
		grudzień 2013

PIK. 986,20

Skala 1:100


VKWP = 3,44m²
 NASTP = 0,08m²
 humusowone = 0,06m²
 zdjecie warstwy
 humusu i darniny = 0,30m²



PIK. 1006,20

Skala 1:100

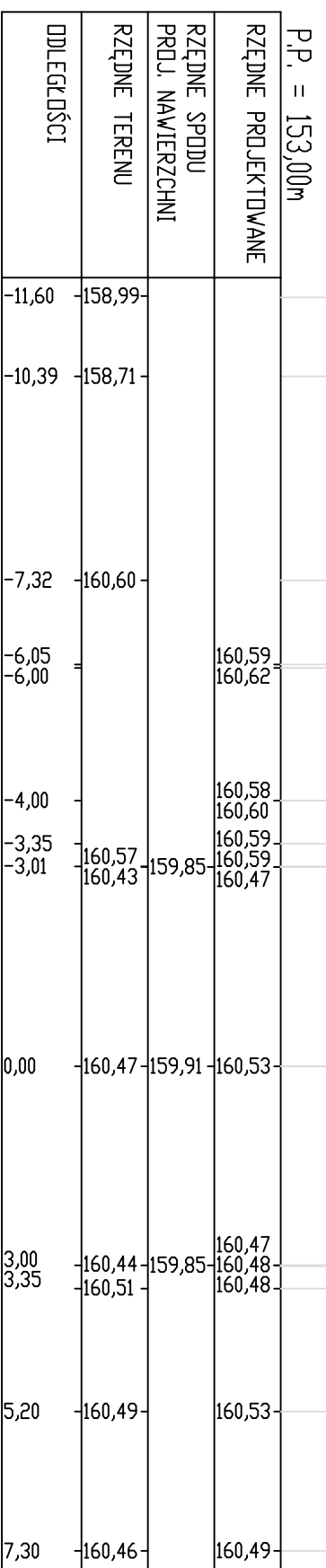
VKWP = 2,46m²
 NASTP = 0,04m²
 humusowone = 0,09m²
 zdjecie warstwy
 humusu i darniny = 0,30m²



PIK. 1026,20

Skala 1:100

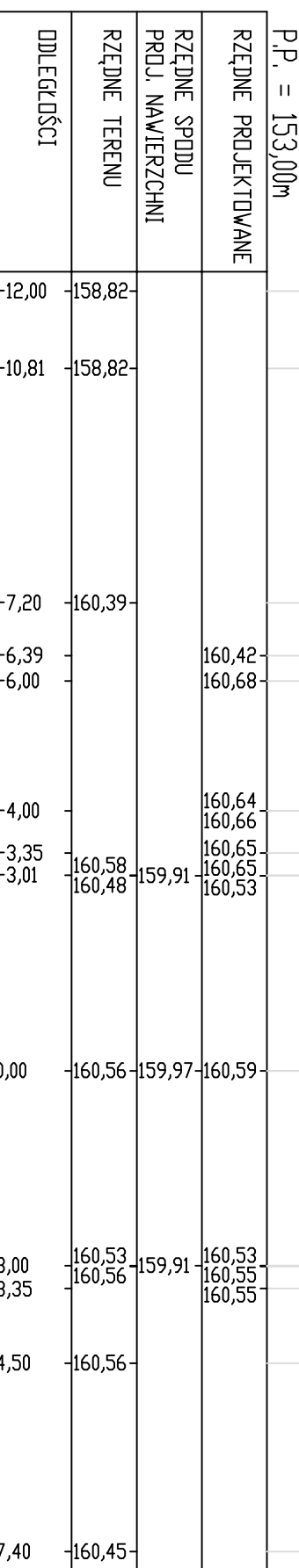
VKWP = 3,73m²
 NASTP = 0,08m²
 humusowone = 0,06m²
 zdjecie warstwy
 humusu i darniny = 0,30m²



PIK. 1046,11

Skala 1:100

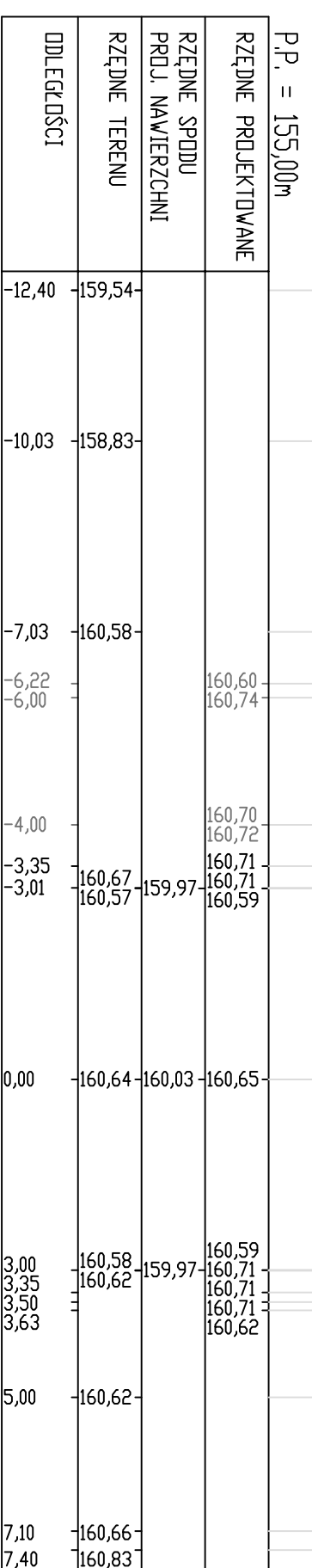
VKWP = 2,71m²
 NASTP = 0,24m²
 humusowone = 0,08m²
 zdjecie warstwy
 humusu i darniny = 0,30m²



PIK. 1065,96

Skala 1:100


VKWP = 2,72m²
 NASTP = 0,08m²
 humusowone = 0,09m²
 zdjecie warstwy
 humusu i darniny = 0,40m²



PIK. 1085,96

Skala 1:100

VKWP = 2,65m²
 NASTP = 0,07m²
 humusowone = 0,08m²
 zdjecie warstwy
 humusu i darniny = 0,30m²

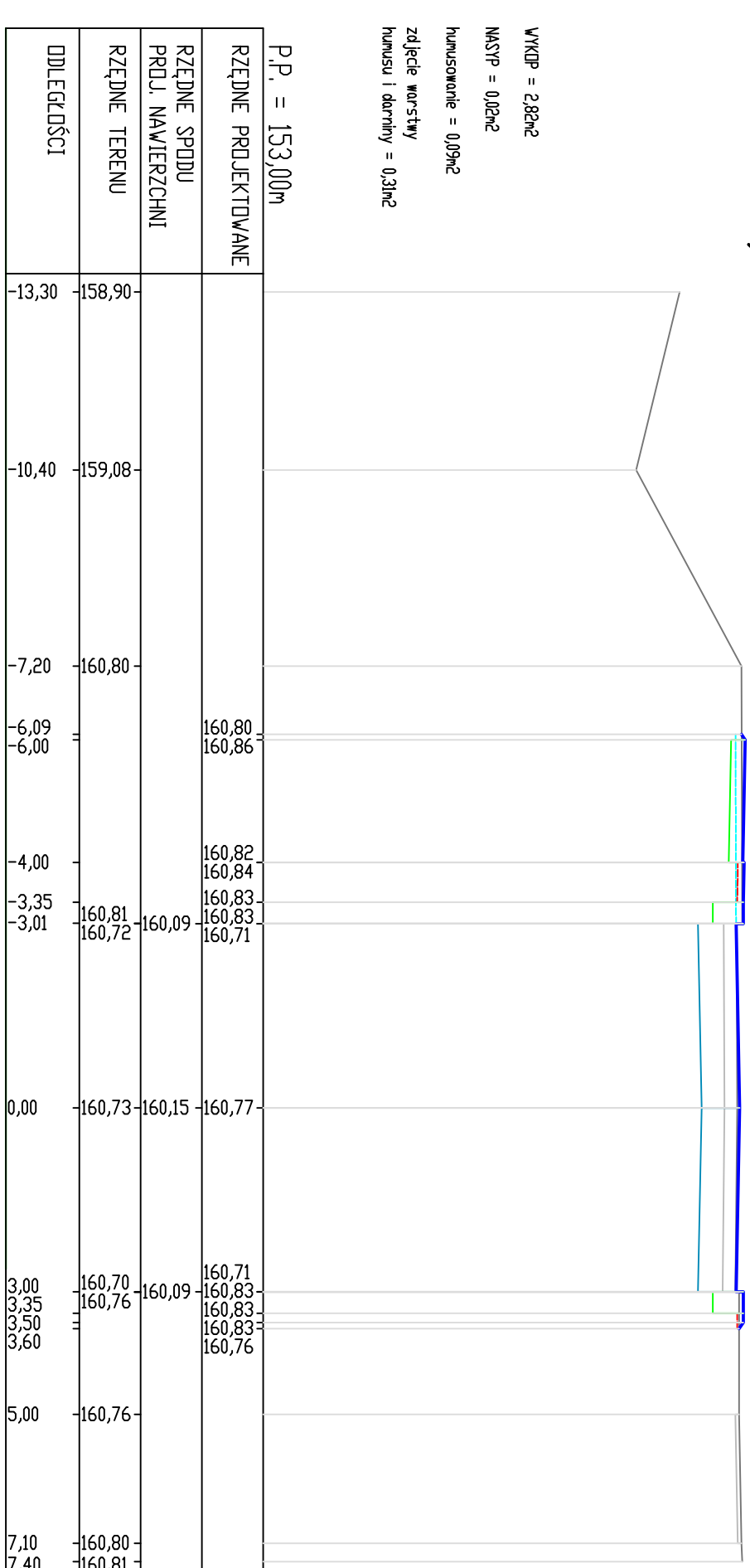


<p>Przedsiębiorstwo Projektowania i Inżynierii Inwestycyjnej Komunalnych "NIKOP" Sp. z o.o. w Bielsku Podlaskim ul. Szostkiewicza 12, 53-010 Bielskiok s-ek 247, tel./fax: (0-85) 815 35 39</p>		Nr rys.
Objekt:	Hajnowka, ul. Poddolina i ul. ks.A. Dzwiałowskiego	
Temat:	Przebudowa drogi powiatowej nr 23298 ul. Poddolina i odc. ul. ks. A. Dzwiałowskiego w Hajnowce	D16
Inwestor:	Zarząd Drogi Powiatowych, ul. Bielska 41, 11-200 Hajnowka	Skala 1:100
Nazwa rys.:	PROJEKTOJE POPRZECZNE DRUGI	BRANŻA DROGI
Projektant:	mgr inż. Joanna Zielińska	upr. B1. 65/01 grudzień 2013

PIK. 1105,96

Skala 1:100

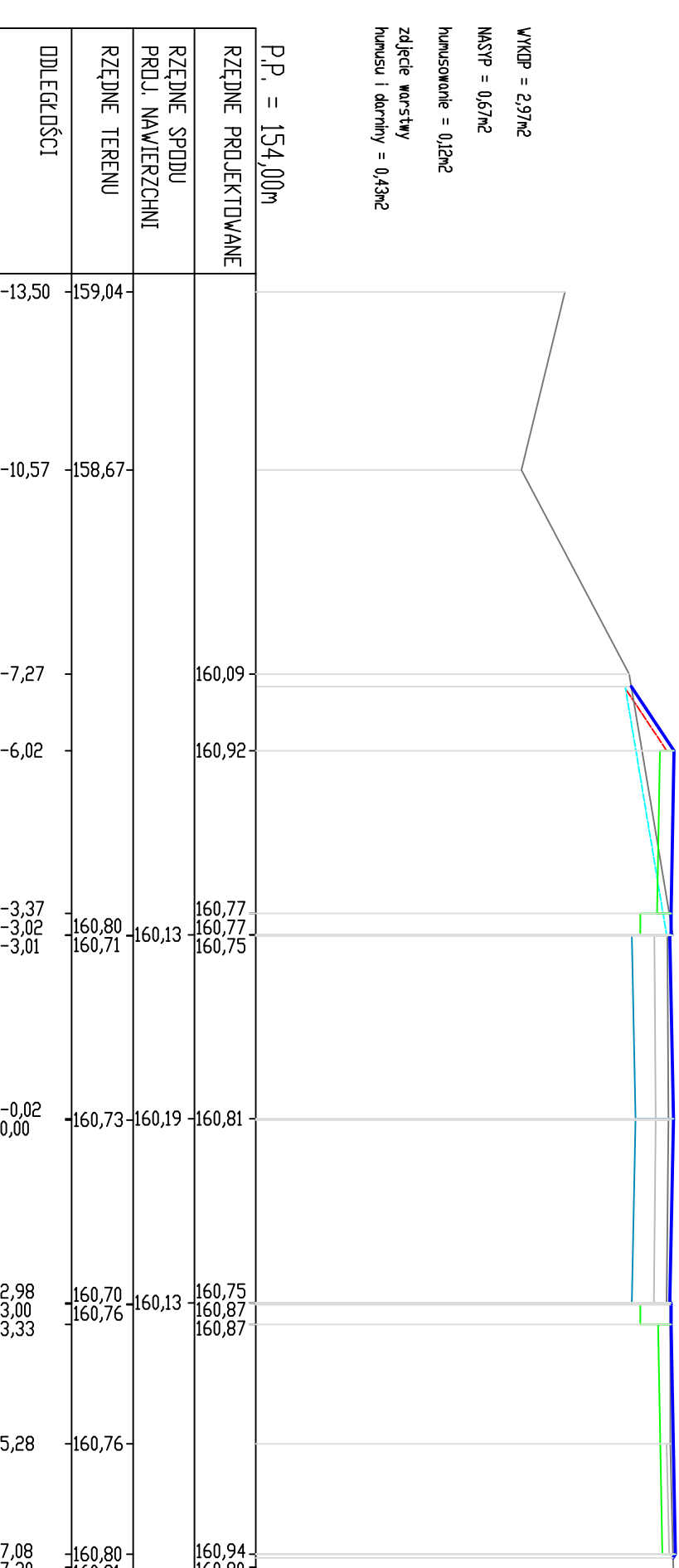
WKQP = 2,8‰
 MSYP = 0,6‰
 humusowe = 0,0‰
 zdjęcie warstwy
 humusu i darniwy = 0,3‰



PIK. 1118,48

Skala 1:100

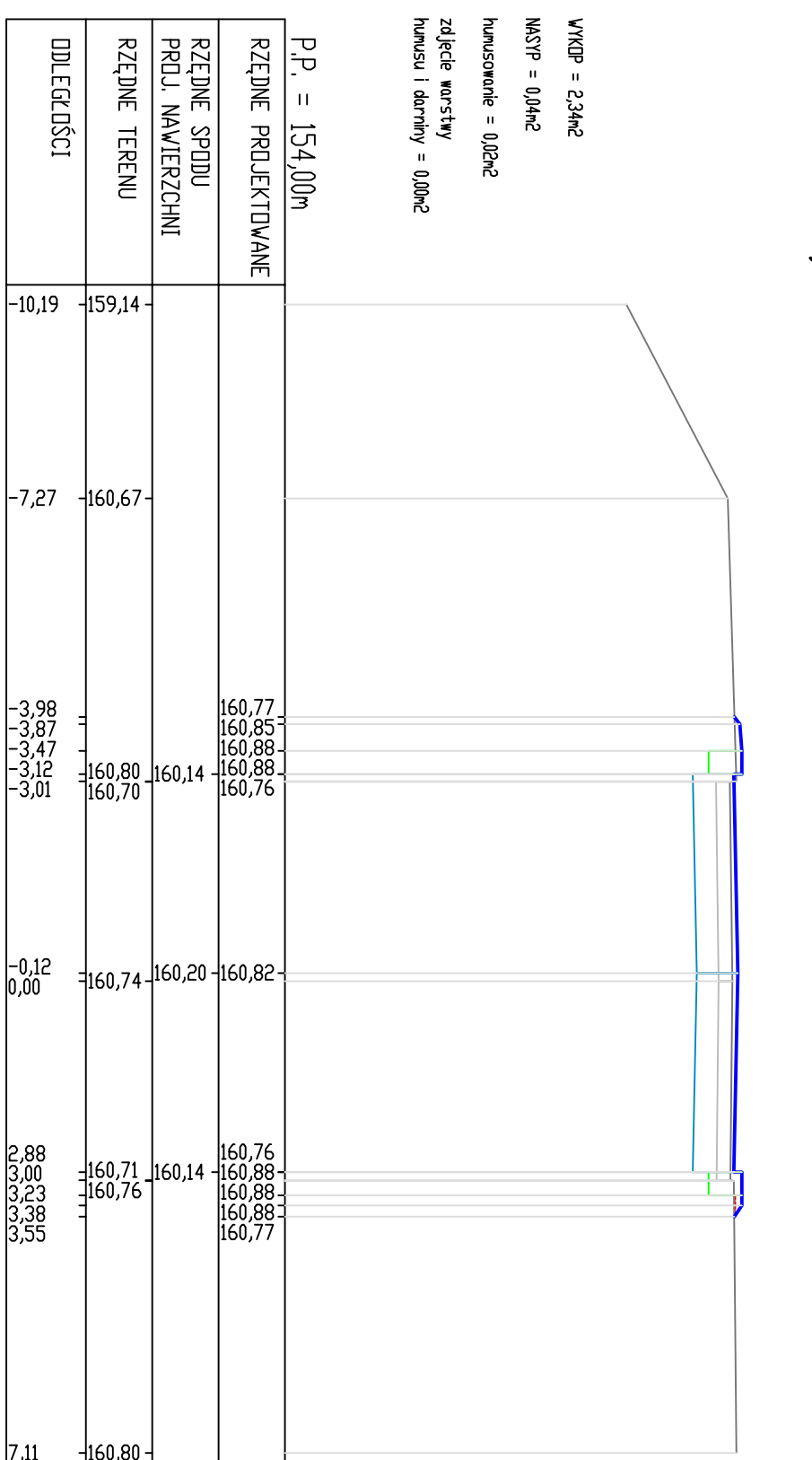
WKQP = 2,9‰
 MSYP = 0,6‰
 humusowe = 0,2‰
 zdjęcie warstwy
 humusu i darniwy = 0,4‰



PIK. 1122,48

Skala 1:100

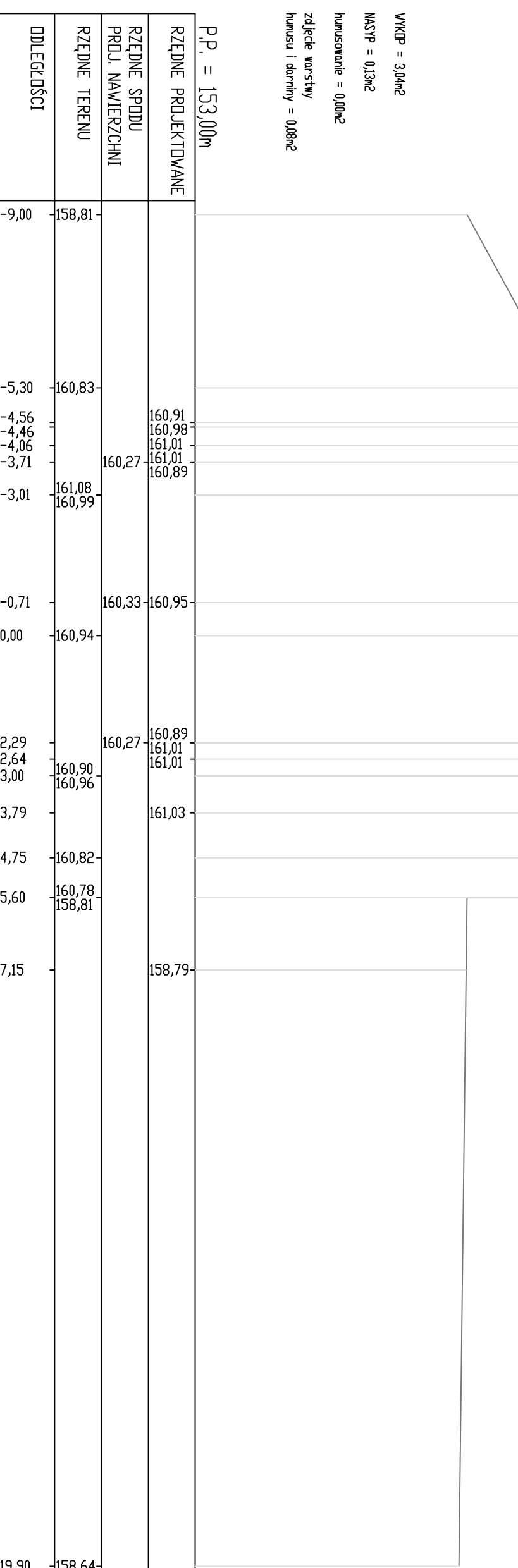
WKQP = 2,3‰
 MSYP = 0,6‰
 humusowe = 0,2‰
 zdjęcie warstwy
 humusu i darniwy = 0,8‰



PIK. 1137,30

Skala 1:100

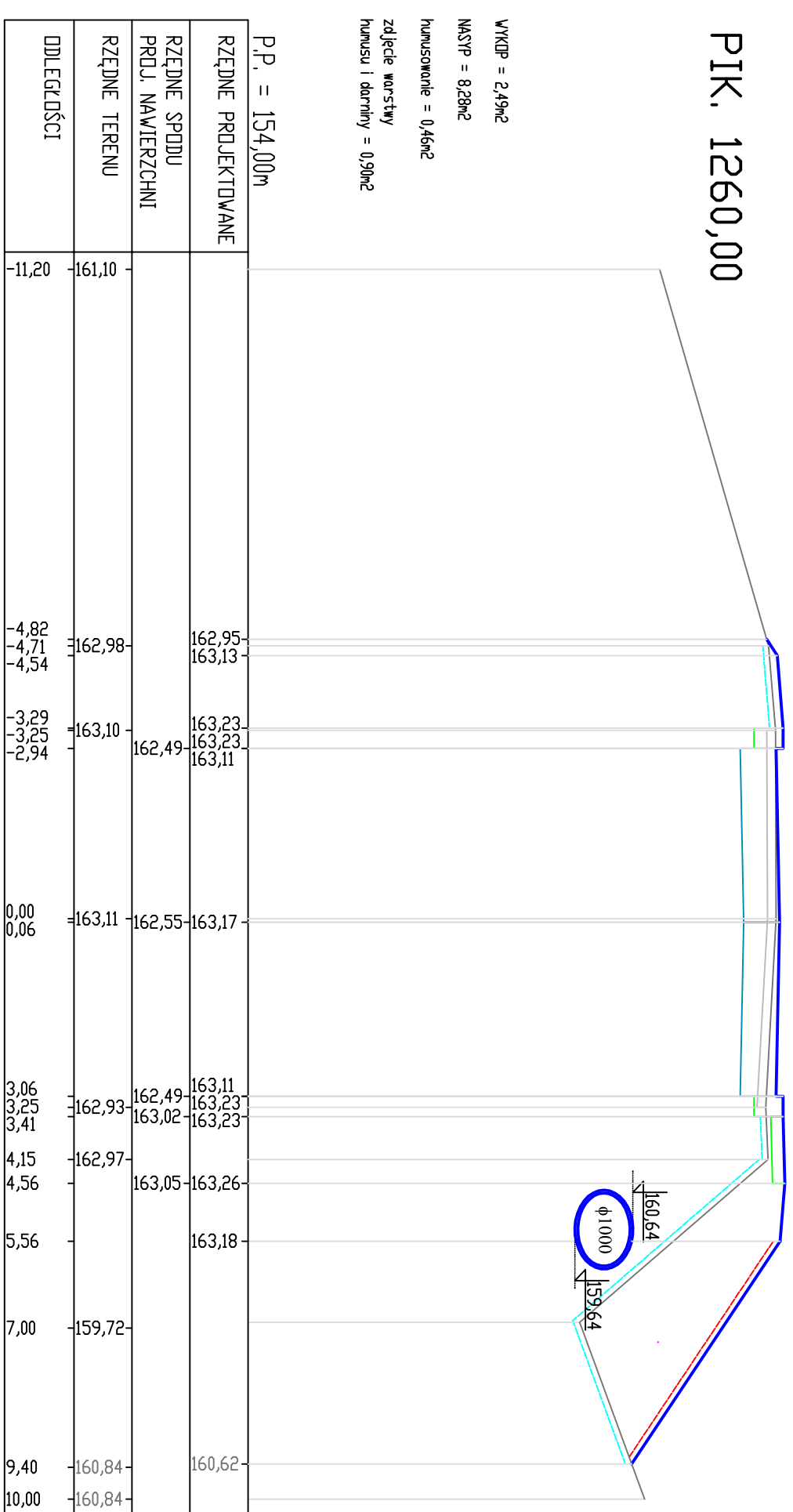
WKQP = 3,0‰
 MSYP = 0,3‰
 humusowe = 0,0‰
 zdjęcie warstwy
 humusu i darniwy = 0,8‰



PIK. 1260,00

Skala 1:100

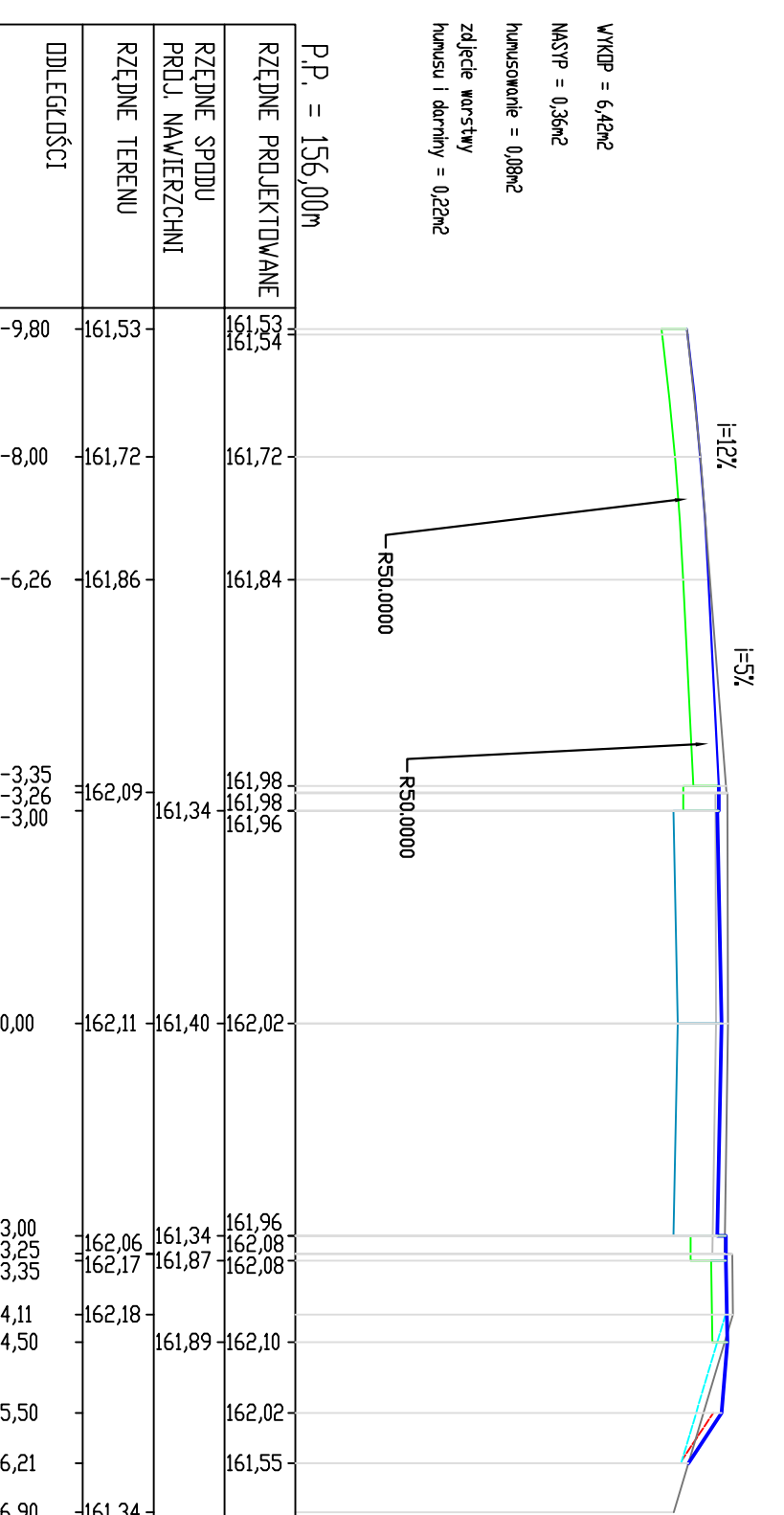
WKQP = 2,4‰
 MSYP = 0,2‰
 humusowe = 0,4‰
 zdjęcie warstwy
 humusu i darniwy = 0,9‰



PIK. 1275,99

Skala 1:100

WKQP = 5,4‰
 MSYP = 0,3‰
 humusowe = 0,8‰
 zdjęcie warstwy
 humusu i darniwy = 0,2‰




		Przedsiębiorstwo Projektowania i Inżynierii Inwestycji Komunalnych "INKOW" Sp. z o.o. w Białymstoku ul. Sokołowskiego 12, 15-016 Białystok, skr. 247, tel./fax: (0-85) 815 55 99
Inwestor: Zarząd Urzęd Powiatowych, ul. Bielska 41, 17-200 Hajnówka	Temat: Przebudowa drogi powiatowej nr 23298 ul. Poddębnej i odc. ul. ks. A. Dzięwińskiego w Hajnówce	Nr rys: D17
Nazwa rys.: PROJEKTY POPRZECZNE DROGI	Skala: 1:100	Data: grudzień 2013
Projektant: mgr inż. Joanna Zelińska	upr. B1. 65/01	Data:

PIK. 1282,12

Skala 1:100


VYKOP = 4,20m²
 NASTYP = 0,16m²
 humusowanie = 0,03m²
 zdjęcie warstwy
 humusu i darniny = 0,00m²



PIK. 1287,50

Skala 1:100


VYKOP = 4,07m²
 NASTYP = 0,29m²
 humusowanie = 0,05m²
 zdjęcie warstwy
 humusu i darniny = 0,20m²



PIK. 1291,61

Skala 1:100


VYKOP = 4,91m²
 NASTYP = 0,13m²
 humusowanie = 0,00m²
 zdjęcie warstwy
 humusu i darniny = 0,00m²



PIK. 1311,61

Skala 1:100

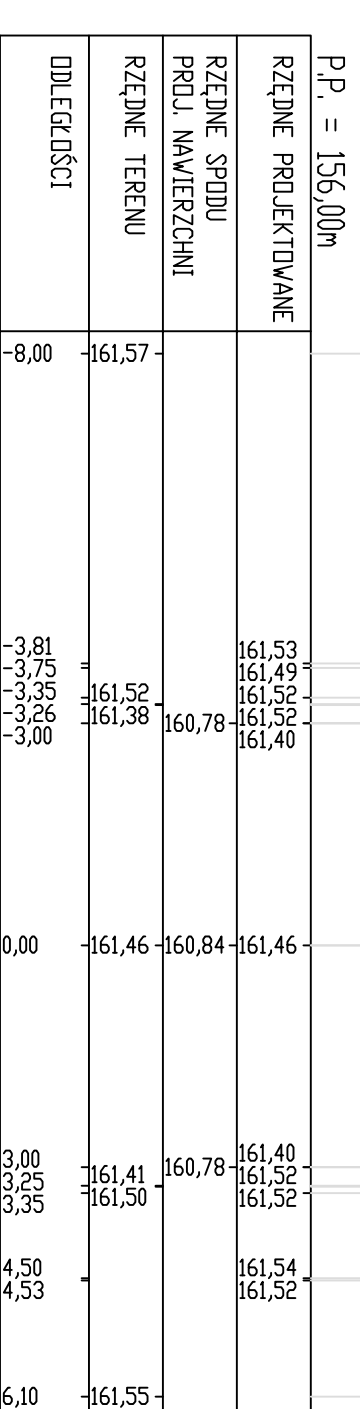
VYKOP = 4,10m²
 NASTYP = 0,00m²
 humusowanie = 0,00m²
 zdjęcie warstwy
 humusu i darniny = 0,00m²




PIK. 1327,70

Skala 1:100

VYKOP = 2,14m²
 NASTYP = 0,04m²
 humusowanie = 0,00m²
 zdjęcie warstwy
 humusu i darniny = 0,05m²

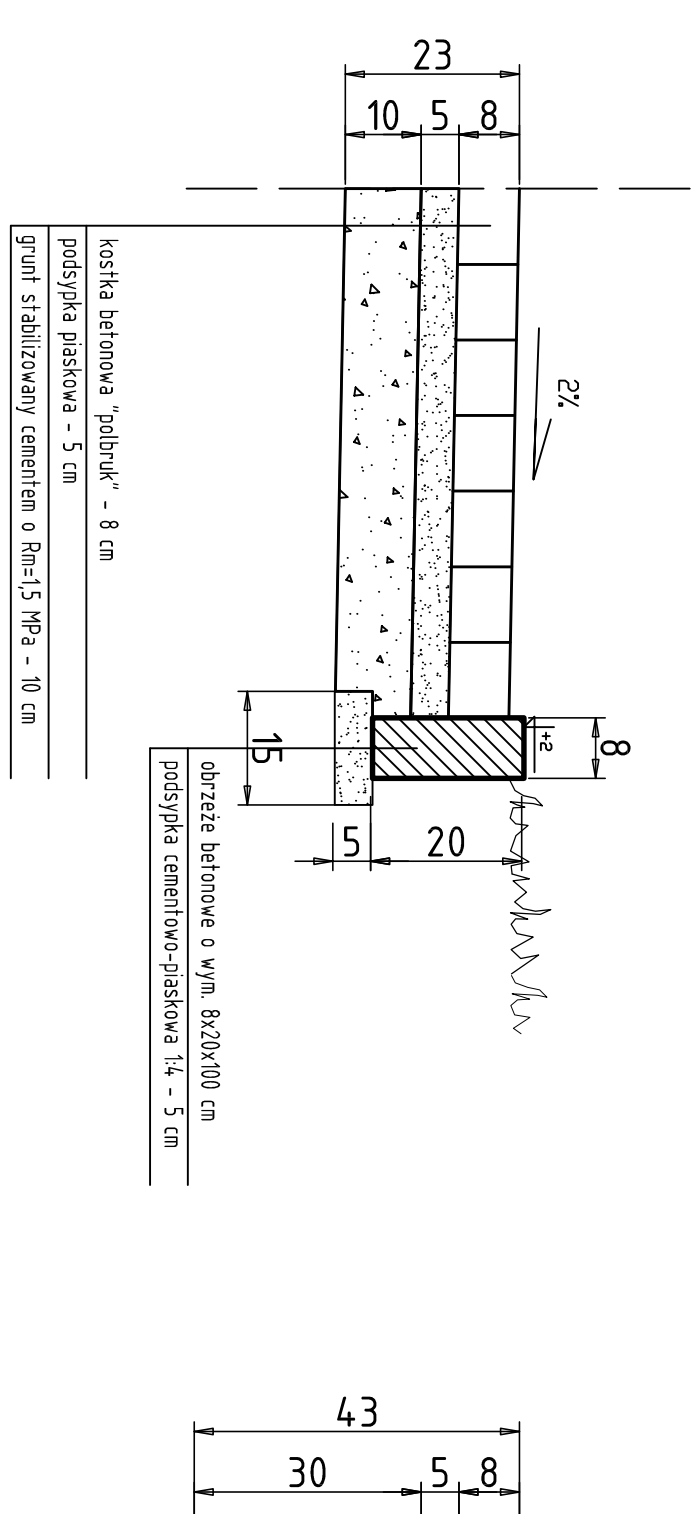


 Przedsiębiorstwo Projektowania i Realizacji Inwestycji Komunalnych "INKOM" Sp. z o.o. w Białymstoku ul. Sobieskiego 12, 15-014, Białystok, str. 2/7, tel./fax: (0-85) 675 35 93		Nr rys. D18	
Obiekt: Hajówka, ul. Poddolina i ul. ks. A. Dziewiątowskiego	Temat: Przebudowa drogi powiatowej nr 2329B ul. Poddolnej i odc. ul. ks. A. Dziewiątowskiego w Hajówce	Skala: 1:100	
Inwestor: Zarząd Drog Powiatowych, ul. Bielska 41, 11-200 Hajówka	Nazwa rys.: PRZEBUDOWA POPRZECZNE DROGI	Branża: drogowa	
Projektant: mgr inż. Joanna Zielińska	upr. Bt 85/01	grudzień 2013	

SZCZEGÓŁ KONSTRUKCYJNY ŚCIEŻKI ROWEROWEJ

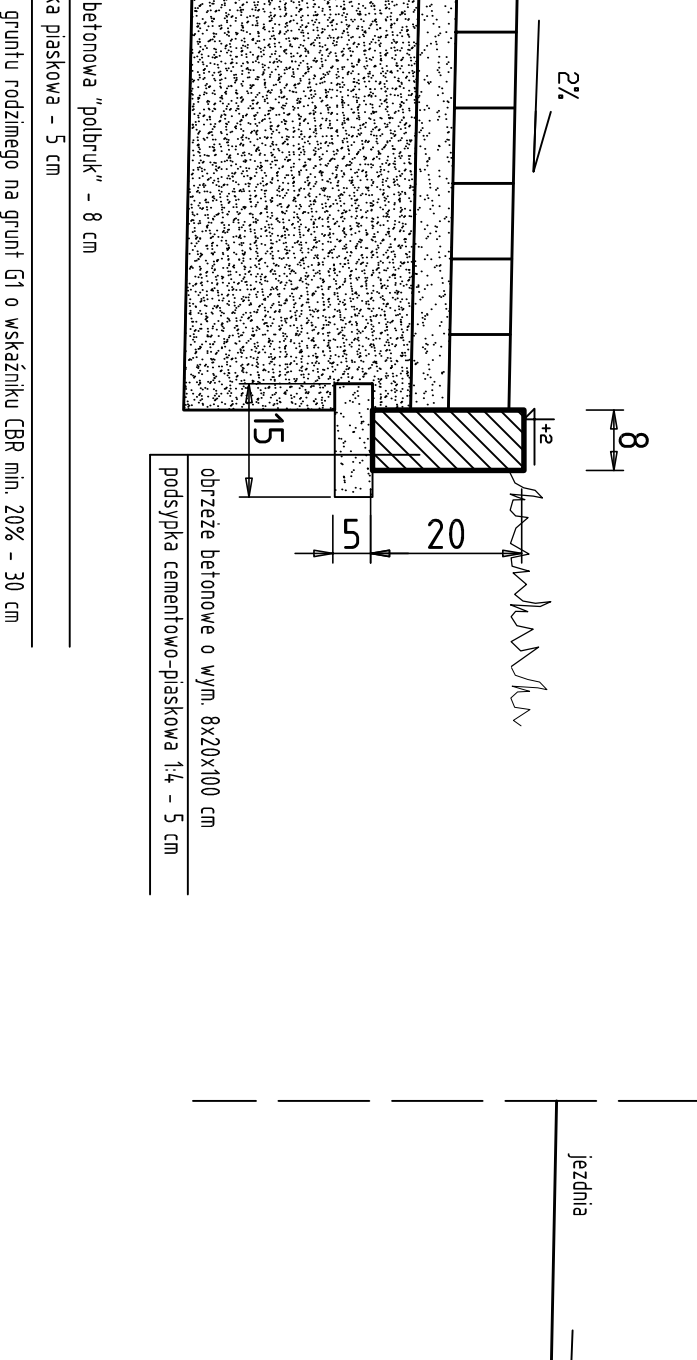
od KM 0+014,13 do KM 0+700,00
i od KM 1+000,00 do KM 1+122,48

SKALA 1:10



od KM 0+700,00 do KM 1+000,00

SKALA 1:10

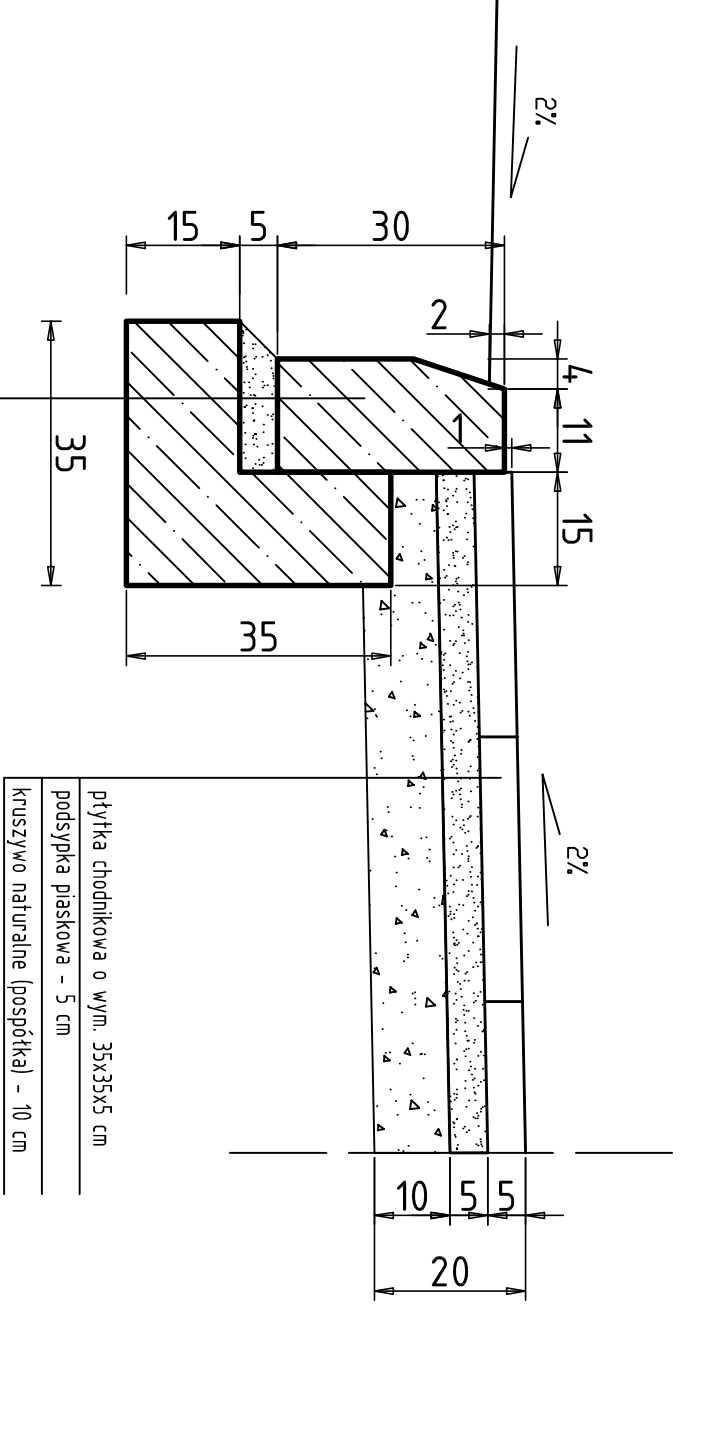


SZCZEGÓŁ KONSTRUKCYJNY CHODNIKA

PRZY PRZEJŚCIU DLA PIESZYCH

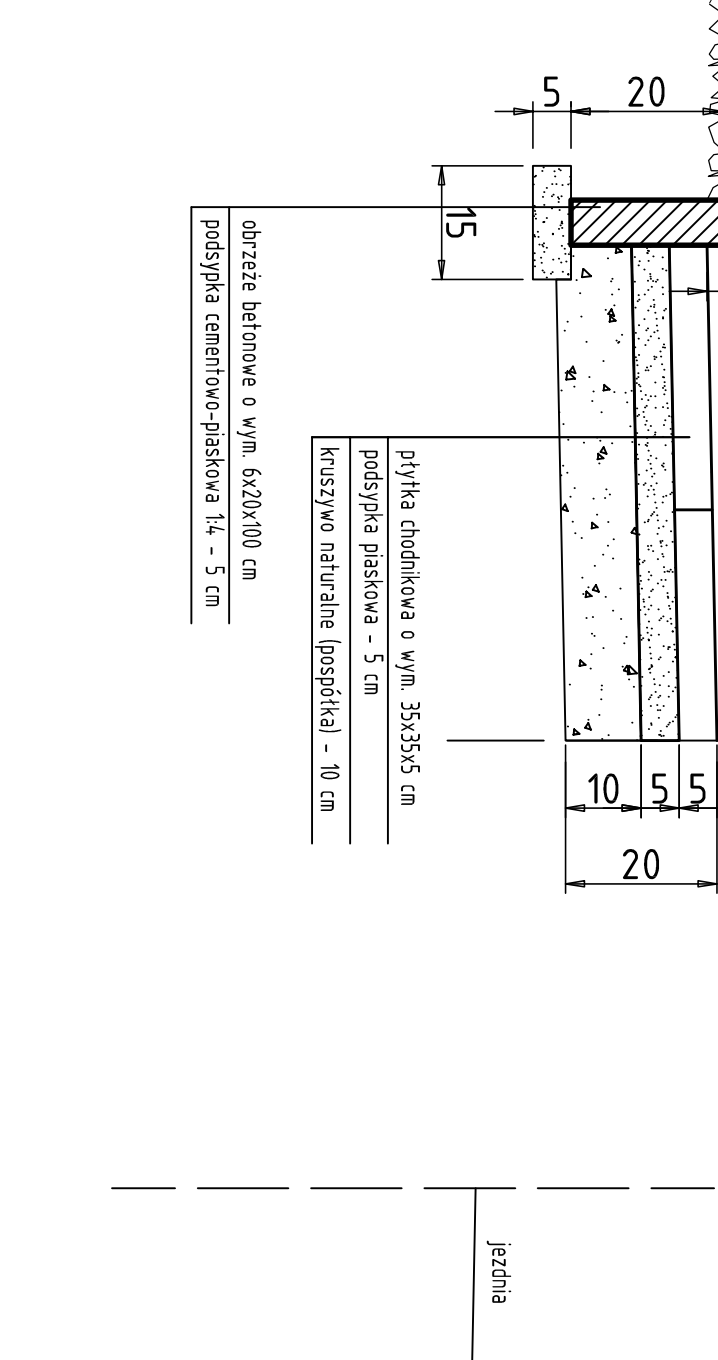
od KM 1+118,48 do KM 1+122,48

SKALA 1:10



od KM 0+014,13 do KM 0+700,00
i od KM 1+118,48 do KM 1+327,70

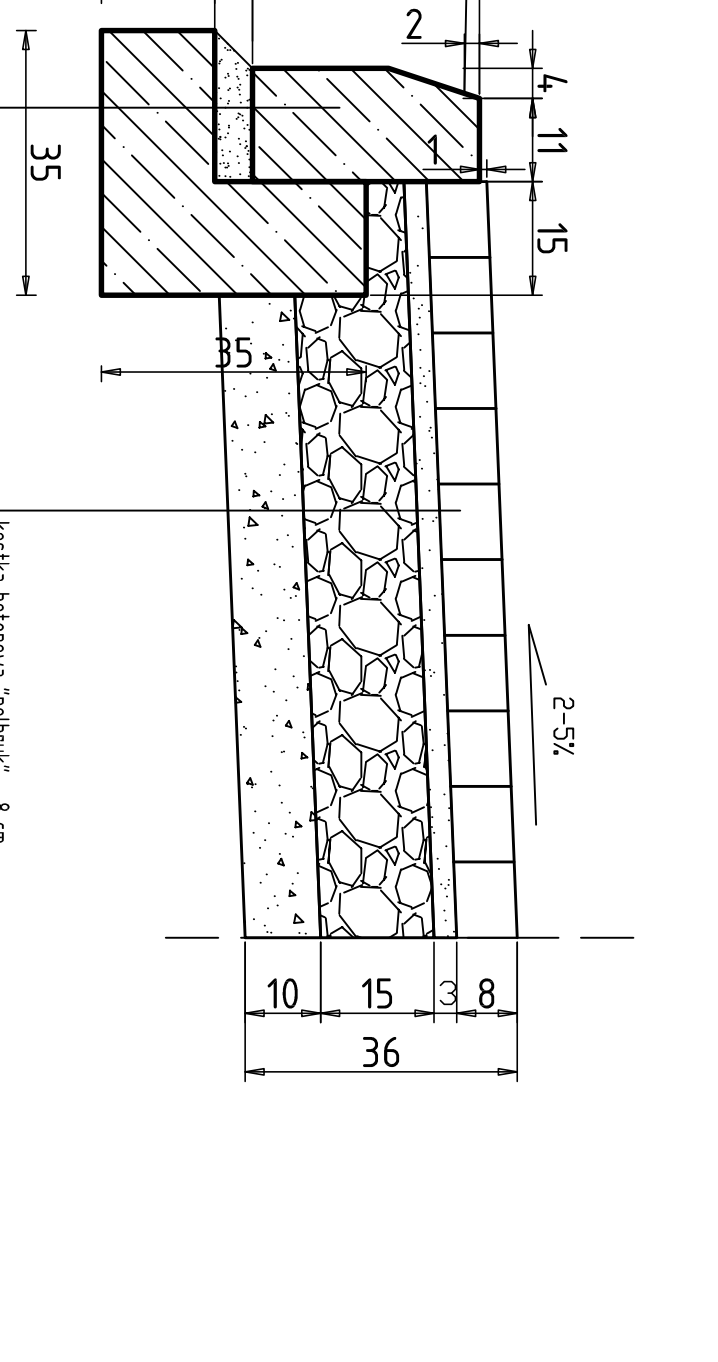
SKALA 1:10



SZCZEGÓŁ KONSTRUKCYJNY ZJAZDU INDYWIDUALNEGO

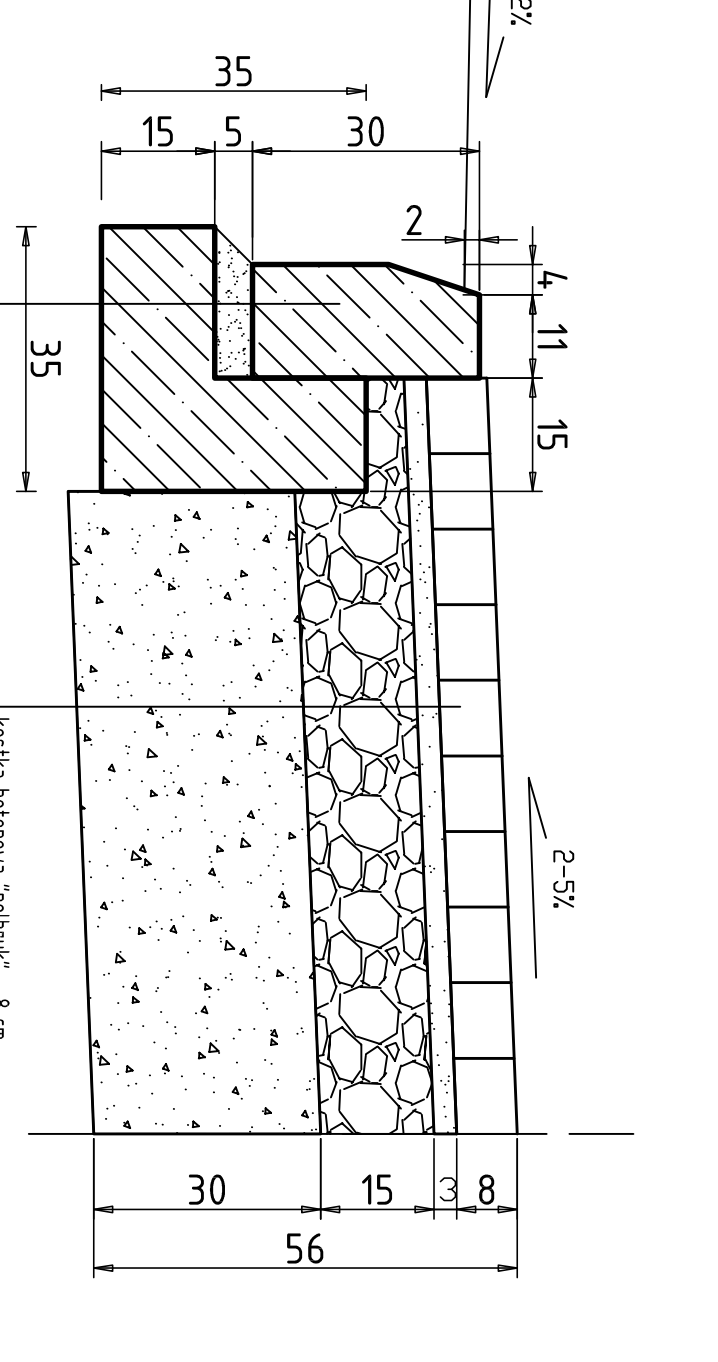
od KM 0+014,13 do KM 0+700,00
i od KM 1+000,00 do KM 1+327,70

SKALA 1:10

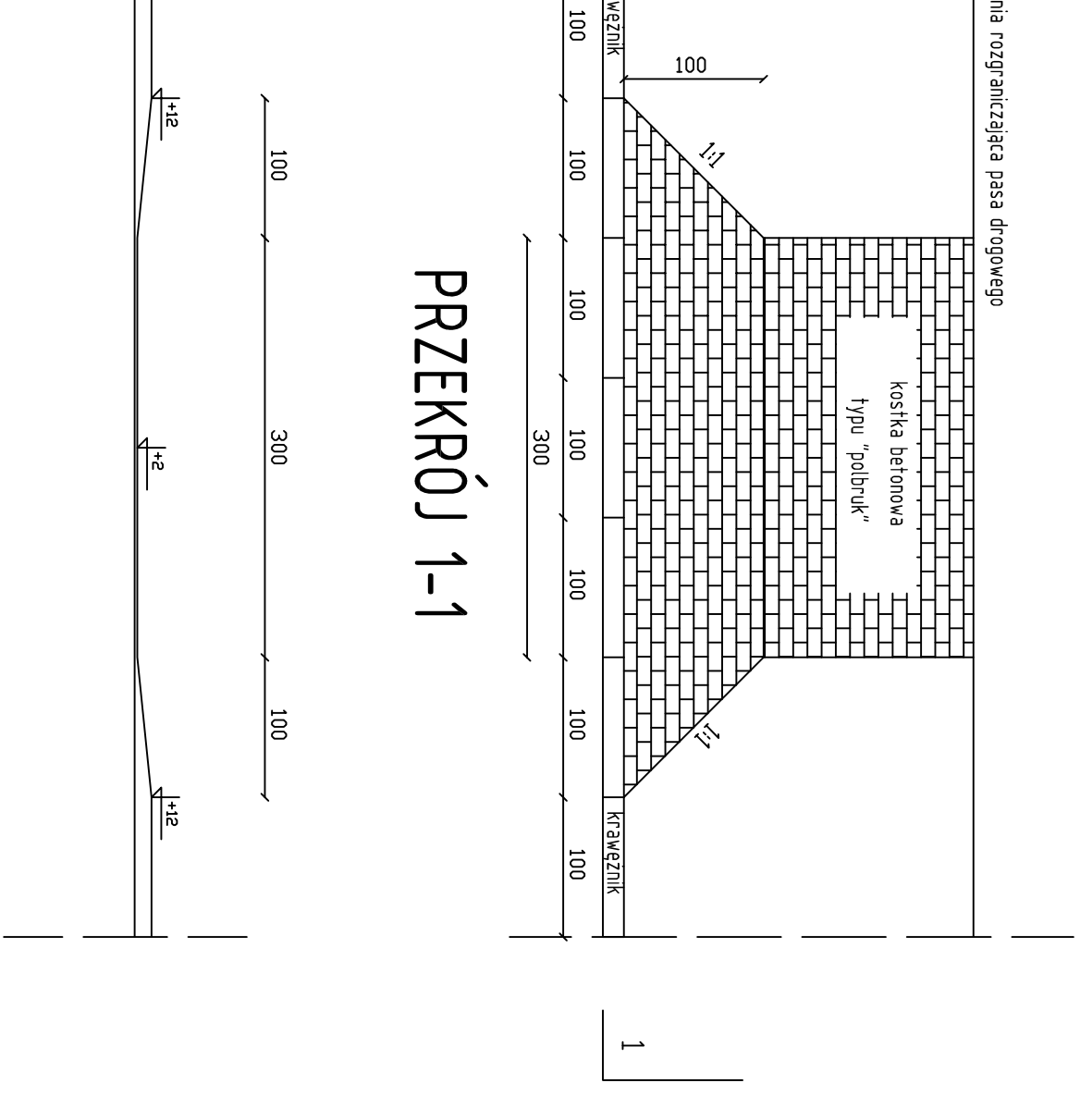


od KM 0+700,00 do KM 1+000,00

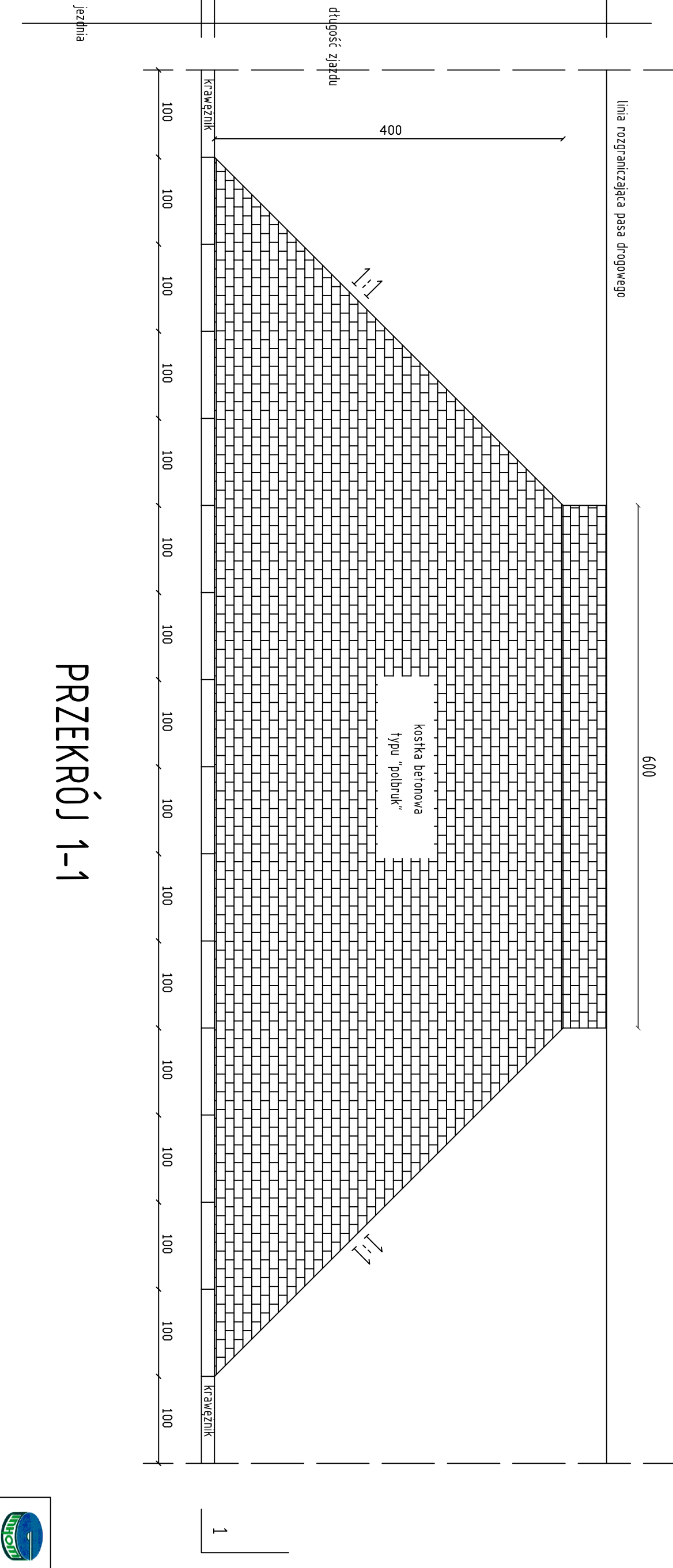
SKALA 1:10



WJAZD "A"
SKALA 1:50



WJAZD "B"
SKALA 1:50



Obiekt:	Przebudowa i modernizacja drogi powiatowej nr 2379B ul. Poddolina i ul. ks. A. Działkowskiego w Hajnówce	Wzrost
Temat:	Zjazd Drog Powiatowych, ul. Białka 41, 17-200 Hajnówka	autor
Nazwa rys.:	Szczegóły konstrukcyjne	data
Projektant:	mgr inż. Joanna Zielińska	BL 85/01
Sprawdzający:	mgr inż. Dariusz Kuku	grudzień 2013

