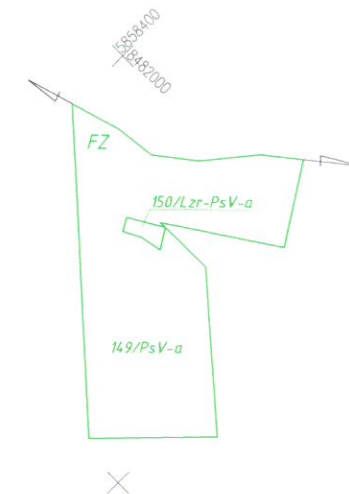
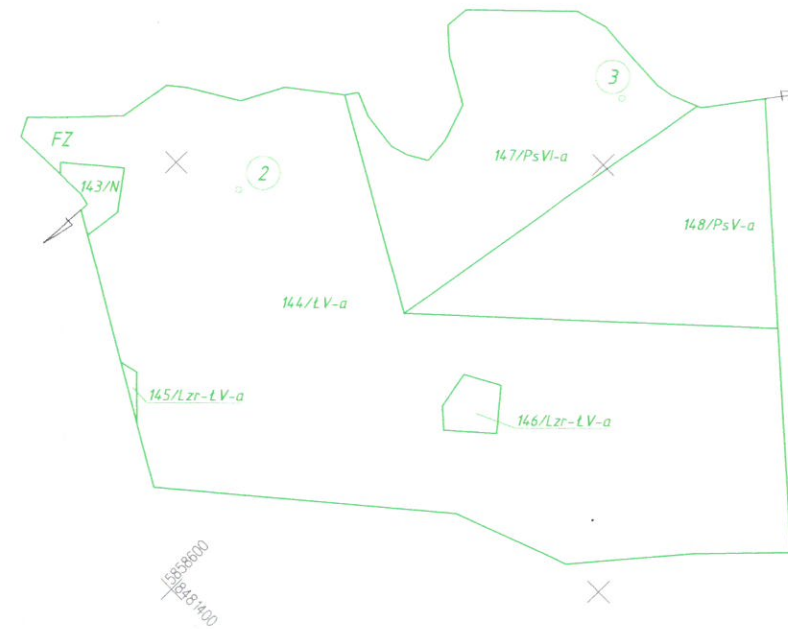
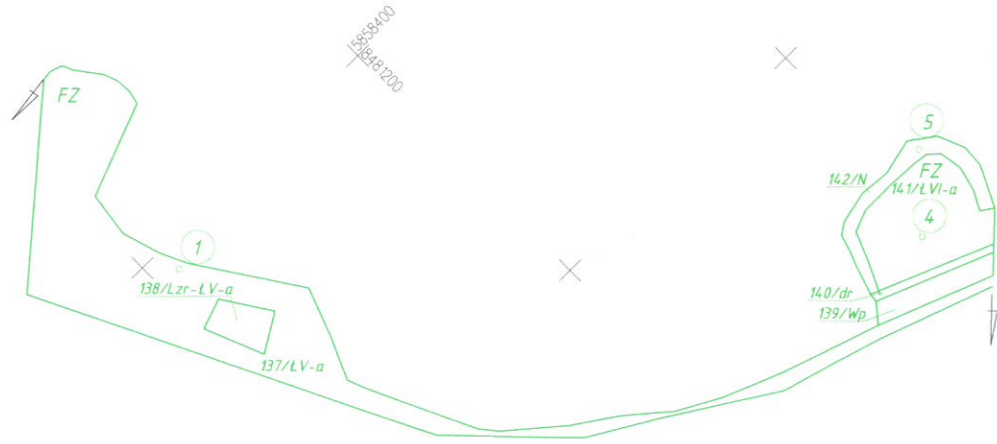


Eliaszuki
gm. Narewka



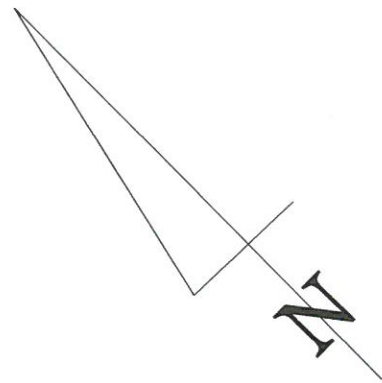
Granice i oznaczenia klas gruntów i typy gleb wykazane na mapie zielonym kolorem są zgodne z granicami oznaczeniami klas i typów gleb ustalonych w czasie wykonywania czynności klasyfikacyjnych na gruncie wsi

Niniejsza mapa klasyfikacyjna była wyłożona w Starostwie Powiatowym w Hajnówce do publicznego wglądu zainteresowanym w okresie od dnia 25.08.2020 do dnia 07.09.2020

KLASYFIKATOR
d/s Gleboznawczej Klasyfikacji Gruntów
inż. Paweł Kowajsza
upoważniony przez Starostę
Hajnowskiego

GEODETA UPRAWNIONY
inż. Krzysztof Zajkowski
Świadectwo Nr 22917

STAROSTWO POWIATOWE w HAJNÓWCE
ul. Aleksandra Zina 1, 17-200 Hajnówka
tel. 85 682 31 70
fax 85 682 42 20
NACZELNIKA WYDZIAŁU Geodezji, Katastru i Nieruchomości
Marzena Ostapczuk



<p>Arkusz nr 1 (1)</p>	<p>Województwo: podlaskie Powiat: hajnowski Jednostka ewidencyjna: 200509_2 Narewka Obręb: 0033 Suszczy Borek</p>	<p>MAPA KLASYFIKACYJNA Skala 1 : 5 000</p>	<p>Szkic orientacji</p> <p>Arkusz nr 1 Arkusz nr 1</p>	<p>WOJEWÓDZKIE BIURO GEODEZJI W BIAŁYMSTOKU 15-688 Białystok, ul. Gen. George'a Smitha Pattona 8</p>
		<p>Sporządził dnia 28.07.2020 r. inż. Paweł Kowajsza</p>		<p>id. zgł. GK.6641.1116.2018 L.ks.rob. 10/2018</p>