


STAROSTWO POWIATOWE  
w HAJNÓWCE  
17-200 Hajnówka, ul. Aleksiego Zina 1  
tel. (85) 682 27 18, 682 93 70  
fax (85) 682 42 20  
GK.6620.11.23.2015



Hajnówka dnia 03.06.2016r.

## DECYZJA o środowiskowych uwarunkowaniach

Na podstawie art. 71 ust. 2 pkt 2, art. 72 ust. 1 pkt 8, art. 73 ust. 2, art. 75 ust. 1 pkt 2, art. 84 ust. 1 i 2, ustawy z dnia 3 października 2008r. o udostępnianiu informacji o środowisku i jego ochronie, udziale społeczeństwa w ochronie środowiska oraz o ocenach oddziaływania na środowisko (Dz.U. z 2016r. poz. 353), w związku z § 3 ust. 1 pkt 85 lit. b rozporządzenia Rady Ministrów z dnia 9 listopada 2010 r. w sprawie przedsięwzięć mogących znacząco oddziaływać na środowisko (Dz.U. z 2015r. poz. 71), art. 104 ustawy z dnia 14 czerwca 1960 r. Kodeksu postępowania administracyjnego (Dz.U. z 2016r. poz. 23) oraz w związku z wszczętym z urzędu przez Starostę Hajnowskiego postępowaniem administracyjnym, w sprawie wydania decyzji o środowiskowych uwarunkowaniach dla przedsięwzięcia mogącego potencjalnie znacząco oddziaływać na środowisko pn.: „Scalanie gruntów w ramach Programu Rozwoju Obszarów Wiejskich na lata 2014 -2020 – planowany obiekt scalenia „Kotłówka i inne”, gmina Narew, powiat hajnowski, województwo podlaskie”,

stwierdza się

brak potrzeby przeprowadzenia oceny oddziaływania na środowisko przedsięwzięcia mogącego potencjalnie znacząco oddziaływać na środowisko, pn.: „Scalanie gruntów w ramach Programu Rozwoju Obszarów Wiejskich na lata 2014 -2020 – planowany obiekt scalenia „Kotłówka i inne”, gmina Narew, powiat hajnowski, województwo podlaskie”.

## UZASADNIENIE

W dniu 29.04.2016 roku, zgodnie z art. 73 ust. 2 ustawy z dnia 3 października 2008 roku o udostępnianiu informacji o środowisku i jego ochronie, udziale społeczeństwa w ochronie środowiska oraz o ocenach oddziaływania na środowisko (Dz.U. z 2016r. poz. 353) zostało wszczęte z urzędu postępowanie administracyjne, w sprawie wydania decyzji o środowiskowych uwarunkowaniach dla przedsięwzięcia mogącego potencjalnie znacząco oddziaływać na środowisko pn.: „Scalanie gruntów w ramach Programu Rozwoju Obszarów Wiejskich na lata 2014 -2020 – planowany obiekt scalenia „Kotłówka i inne”, gmina Narew, powiat hajnowski, województwo podlaskie”.

Planowane do realizacji przedsięwzięcie obejmuje ogólną powierzchnię obiektu „Kotłówka i inne” wynoszącą **834,1620 ha** składającą się z trzech obrębów ewidencyjnych :

- ❖ **Kotłówka** (powierzchnia 321,8628 ha);
- ❖ **Kowela** (powierzchnia 232,2059 ha);
- ❖ **Lopuchówka** (powierzchnia 280,0933 ha);

Teren przedsięwzięcia nie jest objęty miejscowym planem zagospodarowania przestrzennego.

Zostało ono zakwalifikowane do przedsięwzięć mogących potencjalnie znacząco oddziaływać na środowisko zgodnie z §3 ust.1 pkt 85 lit. b rozporządzenia Rady Ministrów z dnia 9 listopada 2010 roku w sprawie przedsięwzięć mogących znacząco oddziaływać na środowisko (Dz.U. z 2015r. poz. 71).

Zgodnie z art. 63 ust 1 oraz art. 64 ust. 1 w/w ustawy o udostępnianiu informacji o środowisku (...) ewentualny obowiązek przeprowadzenia oceny oddziaływania planowanego przedsięwzięcia mogącego potencjalnie znacząco oddziaływać na środowisko stwierdza, w drodze postanowienia, organ właściwy do wydania decyzji o środowiskowych uwarunkowaniach, po zasięgnięciu opinii regionalnego dyrektora ochrony środowiska. W przedmiotowym przypadku, zgodnie z art. 75 ust. 1,

EKOPORIA L 95/2016

pkt 2 organem właściwym do wydania decyzji o środowiskowych uwarunkowaniach w przypadku scalania, wymiany lub podziału gruntów jest starosta.

Zgodnie z art. 63 ust. 2 postanowienie wydaje się również, jeżeli organ nie stwierdzi potrzeby przeprowadzenia oceny oddziaływania przedsięwzięcia na środowisko.

Wobec powyższego, w dniu 29.04.2016r. pismem znak: GK.6620.11.23.2015 Starosta Hajnowski zwrócił się z prośbą do Regionalnego Dyrektora Ochrony Środowiska w Białymstoku o opinię czy planowane przedsięwzięcie wymaga przeprowadzenia oceny oddziaływania przedsięwzięcia na środowisko, a w przypadku stwierdzenia takiej potrzeby o określenie zakresu raportu o oddziaływaniu przedsięwzięcia na środowisko. Do wniosku dołączono: kartę informacyjną przedsięwzięcia wraz z wersją elektroniczną na CD, kopię map ewidencyjnych dla obiektu scalania. Jednocześnie poinformowano, iż dla obszaru, na którym realizowane będzie przedmiotowe przedsięwzięcie, nie uchwalono miejscowego planu zagospodarowania przestrzennego.

W dniu 06.05.2016 roku do Starostwa Powiatowego w Hajnówce wpłynęło postanowienie Regionalnego Dyrektora Ochrony Środowiska w Białymstoku znak: WOOS-II.4240.228.2016.RD z dnia 06.05.2016r., w którym to organ wyraził opinię, iż dla przedsięwzięcia pn.: „*Scalanie gruntów w ramach Programu Rozwoju Obszarów Wiejskich na lata 2014 -2020 – planowany obiekt scalenia „Kotłówka i inne”, gmina Narew, powiat hajnowski, województwo podlaskie*”, nie istnieje konieczność przeprowadzenia oceny oddziaływania na środowisko.

Podczas analizy zebranego materiału dowodowego, wzięto pod uwagę uwarunkowania związane z kwalifikowaniem przedsięwzięcia do przeprowadzenia oceny oddziaływania na środowisko zawarte w art. 63 ust 1 ustawy z dnia 3 października 2008 roku o udostępnianiu informacji o środowisku i jego ochronie, udziale społeczeństwa w ochronie środowiska oraz o ocenach oddziaływania na środowisko (Dz.U. z 2016r. poz. 353) tj.: rodzaj i charakterystykę przedsięwzięcia, usytuowanie przedsięwzięcia, z uwzględnieniem możliwego zagrożenia dla środowiska, w szczególności przy istniejącym użytkowaniu terenu, zdolności samooczyszczania się środowiska i odnawiania zasobów naturalnych, walorów przyrodniczych i krajobrazowych oraz uwarunkowań miejscowych planów zagospodarowania przestrzennego, rodzaj i skalę możliwego oddziaływania.

Wnioskowane przedsięwzięcie będzie polegało na wykonaniu scalenia gruntów na obiekcie „Kotłówka i inne” w gminie Narew, powiat hajnowski, którego ogólna powierzchnia objęta wnioskiem wynosi 834,1620 ha.

Prace pomiarowe związane z założeniem osnowy pomiarowej oraz z pomiarem szczegółów terenowych i wyznaczenie projektu scalenia na gruncie wykonane zostaną z uwzględnieniem nowoczesnych technologii, przy pomocy przyrządów elektronicznych (GPS, dalmierz). Natomiast prace projektowe związane ze scaleniem gruntów oraz założenie ewidencji gruntów po scaleniu wykonane zostaną w systemie informatycznym, w programie EW MAPA, EW OPIS, EWID 2000.

Na terenie objętym wnioskiem, zaplanowane jest scalenie gruntów, w ramach którego przewidziano prace obejmujące:

- poprawę rozłogu gospodarstw rolnych i likwidację szachownicy gruntów;
- dostosowanie granic działek do systemu urządzeń melioracji wodnych oraz rzeźby terenu;
- zaprojektowanie działek o kształtach dogodnych do użytkowania rolniczego;
- zapewnienie nowopowstałym działkom dostępu do drogi publicznej;
- likwidację wspólnot gruntowych;
- zniesienie współwłasności gruntów i służebności drogowych;
- wydzielenie gruntów rolnikom w jak najmniejszej odległości od siedziby gospodarstwa;
- ukształtowanie granic rolno – leśnych;
- poprawę funkcjonalności sieci dróg transportu rolnego;
- poprawę gospodarki wodnej obiektu;
- zagospodarowanie gruntów mienia komunalnego;
- pozyskanie gruntów na cele określone w planach zagospodarowania przestrzennego;
- regulację stanów prawnych nieruchomości;
- aktualizację gleboznawczej klasyfikacji gruntów;
- utworzenie aktualnej numerycznej mapy ewidencyjnej.

Realizacja projektu scalenia oraz wszelkich prac związanych z zagospodarowaniem poscaleniowym nie spowoduje zmian dotychczasowego rolniczego charakteru obszaru objętego scaleniem. Projekt nie przewiduje istotnej zmiany obecnie istniejącej struktury obszarowej gospodarstw i nie planuje się

tworzenia jednostek wielkoobszarowych o dużej koncentracji produkcji. Ponadto granice nowoprojektowanych działek zostaną w miarę możliwości dostosowane do systemu istniejących urządzeń melioracji wodnych oraz rzeźby terenu nie powodując tym samym zakłóceń w grawitacyjnym spływie wód.

Regulacja granic rolno-leśnych przyczyni się do utrzymania ciągów migracyjnych zwierząt oraz korytarzy ekologicznych.

W ramach zagospodarowania poscaleniowego, w celu kształtowania sieci dróg transportu rolnego zostaną przeprowadzone prace obejmujące: poszerzenie i poprawę stanu technicznego dróg transportu rolnego, modernizację i budowę elementów infrastruktury drogowej (zjazdów, przepustów i rowów przydrożnych), projektowanie nowych i likwidację zbędnych odcinków dróg. Prace to mogą wymagać uzyskania decyzji środowiskowych, do wydania których organem właściwym jest Wójt Gminy Narew. Profile dróg będą tak ukształtowane aby umożliwić powierzchniowy spływ wód do rowów przydrożnych. Do wykonania nawierzchni dróg będą wykorzystywane materiały naturalne. Prace budowlane mogą wymagać wycinki drzew i krzewów. Przy budowie przepustów inwestor rozważy dostosowanie ich do pełnienia funkcji przejść dla małych zwierząt. Jak wynika z karty informacyjnej poprawa parametrów technicznych dróg wpłynie korzystnie na bezpieczeństwo ruchu drogowego, poprawi płynność jazdy, spowoduje obniżenie poziomu zapylenia i hałasu.

Zagospodarowanie scaleniowe gruntów gminnych stworzy możliwość wydzielenia działki pod ewentualną budowę obiektu małej retencji o powierzchni około 0,25 ha. Budowa tego obiektu umożliwi utrzymanie właściwego poziomu wód gruntowych oraz polepszenie warunków glebowych. Prace związane z budową obiektu małej retencji będą wymagały uzyskania wymaganych odrębnymi przepisami decyzji. Podczas prac poscaleniowych obiekty te nie będą wykonywane. Ponadto nie przewiduje się realizacji nowych obiektów melioracji wodnych szczegółowych, a także odmulania rowów istniejących czy innych prac skutkujących zmianą warunków hydrologicznych.

Planowane działania dotyczące użyteczności publicznej obejmują m.in. wydzielenie działki celem zalegalizowania istniejącego miejsca użyteczności publicznej mieszkańców, w której znajdują się wiaty z ławeczkami i miejsce na ogniska oraz wydzielenie działki z istniejącą świetlicą wiejską pod budowę siłowni i placu zabaw dla dzieci we wsi Kowela.

Przedsięwzięcie zrealizowane zostanie, na podstawie wariantowych życzeń uczestników scalenia, uwzględniając najkorzystniejsze rozwiązania dla zainteresowanych właścicieli gruntów oraz dla środowiska przyrodniczego.

- planowane przedsięwzięcie nie jest powiązane z innymi przedsięwzięciami i nie przyczyni się do kumulowania się oddziaływań przedsięwzięć znajdujących się na obszarze, na który będzie oddziaływać przedsięwzięcie;
- w trakcie realizacji planowanych prac scaleniowych i poscaleniowych na analizowanym obiekcie nie będą wprowadzane do środowiska substancje i energia, niebezpieczne z punktu widzenia ochrony środowiska. Nie wystąpi emisja wibracji oraz promieniowania, nie powstaną także pola elektromagnetyczne oraz inne zakłócenia. Niewielki wzrost emisji zanieczyszczeń powietrza atmosferycznego czy hałasu może mieć miejsce w wyniku przewozu geodetów wykonujących niezbędne pomiary w terenie oraz w ramach poscaleniowej modernizacji dróg. Jest to związane z pracą sprzętu technicznego i ruchem pojazdów. Możliwa jest również emisja zanieczyszczeń gazowych, produktów spalania paliw w środkach transportu i maszynach roboczych. W trakcie prac na obiekcie scaleniowym opisane emisje wystąpią w niewielkim stopniu, gdyż do realizacji wymienionych czynności zostanie wykorzystana mała ilość środków transportu i maszyn, a planowane prace mają niewielką skalę i lokalny charakter;
- w trakcie realizacji przedsięwzięcia nie przewiduje się prowadzenia gospodarki wodno-ściekowej tzn. zaopatrzenia w wodę osób prowadzących prace scaleniowe i poscaleniowe oraz odprowadzania ścieków. W celu transportu materiałów i sprzętów zużyte zostanie około 1000 litrów paliwa. Na tym etapie nie uwzględnia się ilości wykorzystanych surowców mineralnych i paliwa użytego przy budowie i urządzeniu dróg w ramach prac poscaleniowych. Wielkości te będzie można ustalić dopiero na etapie opracowywania projektów szczegółowych realizacji przedsięwzięcia związanego z kształtowaniem sieci dróg transportu rolnego;
- przedmiotowe przedsięwzięcie przy uwzględnieniu używanych substancji i stosowanych technologii nie stwarza ryzyka wystąpienia poważnej awarii – przedsięwzięcie nie zalicza się do zakładów stwarzających zagrożenie wystąpienia poważnych awarii, o których mowa

w rozporządzeniu Ministra Gospodarki z dnia 9 kwietnia 2002 r. w sprawie rodzajów i ilości substancji niebezpiecznych, których znajdowanie się w zakładzie decyduje o zaliczeniu go do zakładu o zwiększonym ryzyku albo zakładu o dużym ryzyku wystąpienia poważnej awarii przemysłowej (Dz. U. Nr 58, poz. 535 ze zm.);

Dalsza analiza materiału dowodowego pod kątem wymagań zawartych w art. 63 ust. 1 ustawy z dnia 3 października 2008 roku o udostępnianiu informacji o środowisku (...) wykazała, iż realizacja wnioskowanego przedsięwzięcia nie stanowi zagrożenia dla środowiska, przy: istniejącym użytkowaniu terenu, zdolności samooczyszczania się środowiska i odnawiania się zasobów naturalnych, walorów przyrodniczych i krajobrazowych.

Wnioskowane przedsięwzięcie nie jest zlokalizowane na obszarach wodno-błotnych oraz innych obszarach o płytkim zaleganiu wód podziemnych, na obszarach przylegających do jezior i obszarach wybrzeży, na obszarach górskich czy innych obszarach objętych ochroną, w tym w strefie ochronnej ujęć wód i obszarach ochronnych zbiorników wód śródlądowych.

Realizacja przedsięwzięcia nie pogorszy stanu ilościowego i jakościowego jednolitych części wód, nie wpłynie również negatywnie na osiągnięcie celów środowiskowych jednolitych części wód, z uwagi na fakt, iż w jego ramach nie przewidziano ingerencji w sieć melioracyjną, osuszania terenów oraz wymiany gruntu.

Przedsięwzięcie nie będzie również realizowane na obszarach, na których standardy jakości środowiska zostały przekroczone, na obszarach o krajobrazie mającym znaczenie historyczne, kulturowe lub archeologiczne oraz na obszarach ochrony uzdrowiskowej. Nie stanowi też zagrożenia, biorąc pod uwagę liczbę ludności, na którą przedsięwzięcie może oddziaływać. Scalenie gruntów wszczęte zostało na wniosek zdecydowanej większości właścicieli gospodarstw rolnych obiektu scalenia i realizowane będzie na podstawie wariantowych życzeń uczestników scalenia, uwzględniając najkorzystniejsze rozwiązania dla zainteresowanych właścicieli gruntów.

Biorąc pod uwagę usytuowanie, rodzaj i skalę przedsięwzięcia, prawdopodobieństwo, wielkość i złożoność oddziaływania, jego realizacja i eksploatacja nie będzie stanowiła znacznej uciążliwości. Planowane zamierzenie inwestycyjne będzie miało zasięg lokalny, dotyczy obszaru i właścicieli gospodarstw rolnych obrębów obiektu scalenia „Kotłówka i inne”, brak jest transgranicznego oddziaływania.

Projekt nie zakłada istotnej zmiany obecnie istniejącej struktury obszarowej gospodarstw. Nie planuje się wylesiania, zalesiania czy też tworzenia jednostek wielkoobszarowych o dużej koncentracji produkcji, a więc nie przewiduje się zakłócenia równowagi w przyrodzie oraz zmniejszenia bioróżnorodności środowiska. Planowane działania nie spowodują zmiany dotychczasowego leśno-rolniczego charakteru obszaru objętego scaleniem.

Projektowane w planowanym scaleniu gruntów – kształtowanie struktury gospodarstw rolnych i rozłóg wpłyną na poprawę warunków przyrodniczych.

Korzystna konfiguracja rozłogu zmniejszy koszty wszelkich prac transportowych (wywóz obornika, zwózka ziemiopłodów, dojazdy maszyn i narzędzi, dowóz lub dojście pracowników do pracy, itp.), co jednocześnie będzie miało pozytywny wpływ na środowisko. Poprawa parametrów technicznych dróg wpłynie korzystnie na bezpieczeństwo ruchu kołowego, poprawi płynność jazdy, spowoduje obniżenie poziomu zapylenia, hałasu oraz zmniejszenie ilości spalin wprowadzanych do atmosfery.

Nowoprojektowany rozłóg gospodarstw nie naruszy obszarów objętych ochroną, ponieważ obiekt scalenia „Kotłówka i inne” leży poza granicami tych obszarów, **a na pozostałe elementy środowiska przyrodniczego i krajobrazu będzie miał korzystny wpływ.**

Po przeanalizowaniu zgromadzonego materiału w przedmiotowej sprawie, biorąc pod uwagę uwarunkowania związane z kwalifikowaniem przedsięwzięcia do przeprowadzenia oceny oddziaływania na środowisko stwierdzono, iż odstąpienie od obowiązku przeprowadzenia oceny oddziaływania na środowisko dla planowanego przedsięwzięcia jest uzasadnione.

Biorąc powyższe pod uwagę postanowiono jak w sentencji decyzji.

O wszczęciu postępowania w sprawie wydania niniejszej decyzji o środowiskowych uwarunkowaniach, o wszystkich czynnościach organu dokonywanych w trakcie prowadzonego postępowania oraz o możliwości zapoznania się i wypowiedzenia co do zebranych dowodów i materiałów w sprawie przed wydaniem decyzji i o wydanej decyzji, strony postępowania

informowane były na zasadach określonych w art. 49 Kodeksu postępowania administracyjnego (zgodnie z art. 74 ust. 3 ustawy z dnia 3 października 2008 roku o udostępnianiu informacji o środowisku i jego ochronie, udziale społeczeństwa w ochronie środowiska oraz o ocenach oddziaływania na środowisko Dz.U. z 2016r. poz. 353).

W trakcie prowadzonego postępowania strony nie wniosły żadnych uwag.

Zgodnie z art. 84 ust. 2 ustawy z dnia 3 października 2008 roku o udostępnianiu informacji o środowisku (...) charakterystyka przedsięwzięcia stanowi załącznik do decyzji o środowiskowych uwarunkowaniach.

Zgodnie z art. 85 ust. 3 ustawy z dnia 3 października 2008 roku o udostępnianiu informacji o środowisku (...) informacja o wydanej decyzji, o możliwości zapoznania się z jej treścią oraz dokumentacją sprawy została podana do publicznej wiadomości.

Dane o niniejszej decyzji zostaną włączone do publicznie dostępnego wykazu danych o dokumentach zawierających informację o środowisku i jego ochronie.

### POUCZENIE

1. Od niniejszej decyzji służy stronom odwołanie do Samorządowego Kolegium Odwoławczego w Białymstoku, za pośrednictwem Starosty Hajnowskiego w terminie 14 dni od dnia otrzymania niniejszej decyzji.

2. Decyzję o środowiskowych uwarunkowaniach dołącza się do wniosku o wydanie decyzji, o których mowa w art. 72 ust. 1 oraz zgłoszenia, o którym mowa w ust. 1a ustawy z dnia 3 października 2008 roku o udostępnianiu informacji o środowisku i jego ochronie, udziale społeczeństwa w ochronie środowiska oraz o ocenach oddziaływania na środowisko (Dz.U. z 2016r. poz. 353). Złożenie wniosku lub dokonanie zgłoszenia następuje w terminie 6 lat od dnia, w którym decyzja o środowiskowych uwarunkowaniach stała się ostateczna, z zastrzeżeniem ust. 4 i 4b w/w ustawy.

3. Decyzja o środowiskowych uwarunkowaniach wiąże organ wydający decyzje, o których mowa w art. 72 ust. 1 ustawy z dnia 3 października 2008 roku o udostępnianiu informacji o środowisku i jego ochronie, udziale społeczeństwa w ochronie środowiska oraz o ocenach oddziaływania na środowisko (Dz.U. z 2013r. poz. 1235).

Za wydanie niniejszej decyzji nie pobrano opłaty skarbowej zgodnie z art. 7 pkt 3 ustawy z dnia 16 listopada 2006r. o opłacie skarbowej (Dz.U. z 2012r. poz. 1282 ze zm.)

Z up. STAROSTY

Jadwiga Dąbrowska  
WICESTAROSTA

#### Przyjmują:

1. Starosta Hajnowski, ul. A. Zina 1, 17-200 Hajnówka
2. Marszałek Województwa Podlaskiego, ul. Wyszyńskiego 1, 15-888 Białystok
3. Gmina Narew, ul. Mickiewicza 101, 17-210 Narew
4. Agencja Nieruchomości Rolnych Oddział w Olsztynie, Filia w Suwałkach, ul. Sportowa 22, 16-400 Suwałki
5. Zarząd Dróg Powiatowych, ul. Bielska 41, 17-200 Hajnówka
6. Rejon Dróg Publicznych, ul. Studziwodzka 37, 17-100 Bielsk Podlaski
7. Nadleśniczy Nadleśnictwa Browsek, Gruszki 10, 17-220 Narewka
8. Bielsko-Podlaskie Przedsiębiorstwo Budowlane, ul. 3 Maja 19, 17-100 Bielsk Podlaski
9. pozostałe strony zgodnie z art. 49 Kpa przez obwieszczenie

#### Do wiadomości:

1. Regionalny Dyrektor Ochrony Środowiska w Białymstoku
2. Wydział Geodezji, Katastru i Nieruchomości w/m

a/a

OS. Sporządzenie projektu decyzji i dokonanie przeglądu w dniu 03.06.2016r.  
J. Madyński



## CHARAKTERYSTYKA PRZEDSIĘWZIĘCIA

### „Scalanie gruntów w ramach Programu Rozwoju Obszarów Wiejskich na lata 2014 -2020 – planowany obiekt scalenia „Kotłówka i inne”, gmina Narew, powiat hajnowski, województwo podlaskie”

Scalanie gruntów odbywa się w ramach Programu Rozwoju Obszarów Wiejskich na lata 2014 – 2020, działania – inwestycje w środki trwałe dotyczące infrastruktury związanej z rozwojem, modernizacją lub dostosowywaniem rolnictwa i leśnictwa, w tym dostępu do gruntów rolnych i leśnych, scalania i poprawy gruntów (zgodnie z art. 17.1.c Rozporządzenia Parlamentu Europejskiego i Rady w sprawie wsparcia rozwoju obszarów wiejskich przez Europejski Fundusz Rolny na rzecz Rozwoju Obszarów Wiejskich z dnia 17 grudnia 2013 roku) dla planowanego obiektu scaleniowego „Kotłówka i inne”, obejmującego wsie Kotłówka, Kowela i Łopuchówka położone w gminie Narew, powiecie hajnowskim, województwie podlaskim.

Na ogólną powierzchnię obiektu „Kotłówka i inne” wynoszącą **834,1620 ha** składają się grunty trzech obrębów ewidencyjnych :

- ❖ **Kotłówka** (powierzchnia 321,8628 ha);
- ❖ **Kowela** (powierzchnia 232,2059 ha);
- ❖ **Łopuchówka** (powierzchnia 280,0933 ha);

Głównym celem scalenia gruntów jest **utworzenie korzystniejszych warunków gospodarowania na gruntach rolnych i leśnych poprzez odpowiednie ukształtowanie rozlogów oraz poprawę struktury obszarowej gospodarstw rolnych i lasów.**

Scalania gruntów należą do jednych z najbardziej złożonych i odpowiedzialnych prac urzędniowo - rolnych. W szczególności dotyczy to terenów o wybitnych walorach krajobrazowych i przyrodniczych. Celem scalenia gruntów jest:

- poprawa struktury obszarowej gospodarstw rolnych,
- zmniejszenie liczby działek w poszczególnych gospodarstwach,
- dostosowanie granic działek do systemu urządzeń technicznych (m.in.: dróg) o kształtach dogodnych do uprawy,
- wydzielenie gruntów na cele infrastruktury technicznej i społecznej,
- modernizacja układu komunikacyjnego, który zapewni dogodny dojazd między siedliskiem gospodarstwa rolnego, a wchodzącymi w jego skład działkami,
- likwidację wspólnot gruntowych,
- dostosowanie granic działek do rzeźby terenu,
- zapewnienie wszystkim działkom dostępu do drogi publicznej,
- ukształtowanie granic rolno – leśnych,
- pozyskanie gruntów na cele określone w planach zagospodarowania przestrzennego,
- aktualizację gleboznawczej klasyfikacji gruntów,
- zniesienie współwłasności gruntów i służebności drogowych,
- opracowanie dla scalanego obszaru dokumentacji katastralnej o współcześnie wymaganych parametrach technicznych,
- zsynchronizowanie w sposób systemowy dokumentacji katastralnej z księgami wieczystymi.

Działania powyższe podyktowane są koniecznością poprawy struktury obszarowej gospodarstw rolnych, lasów i gruntów leśnych, zmniejszeniem ilości działek w poszczególnych gospodarstwach rolnych, zmniejszeniem ilości działek o kształtach niedogodnych do uprawy mechanicznej, wydzieleniem gruntów ekwiwalentnych dla rolników w niewielkiej odległości od siedziby gospodarstwa rolnego, zapewnieniem każdej działce powstałej w wyniku scalenia dostępu do drogi publicznej, dostosowaniem granic działek do systemu urządzeń melioracji wodnych oraz rzeźby terenu, racjonalnym ukształtowaniem rozlogów gruntów.

Przedsięwzięcie zrealizowane zostanie, na podstawie wariantowych życzeń uczestników scalenia,

uwzględniając najkorzystniejsze rozwiązania dla zainteresowanych właścicieli gruntów oraz dla środowiska przyrodniczego. Nadmienić należy, że scalenie gruntów wszczęte zostało na wniosek zdecydowanej większości właścicieli gospodarstw rolnych obiektu „Kotłówka i inne”.

Prace pomiarowe związane z założeniem osnowy pomiarowej oraz z pomiarem szczegółów terenowych i wyznaczenie projektu scalenia na gruncie wykonane zostaną z uwzględnieniem nowoczesnych technologii, przy pomocy przyrządów elektronicznych (GPS, dalmierz). Natomiast prace projektowe związane ze scaleniem gruntów oraz założenie ewidencji gruntów po scaleniu wykonane zostaną w systemie informacyjnym, w programie EW MAPA, EW OPIS, EWID 2000.

W ramach przedmiotowego przedsięwzięcia nie planuje się żadnych prac związanych z gospodarką wodną i melioracjami. Istniejące na gruncie, melioracje szczegółowe zostaną jedynie zmierzone, a użytki gruntowe, na których są położone – zaktualizowane. W związku z powyższym przedmiotowe przedsięwzięcie nie spowoduje zmian istniejących warunków hydrologicznych na terenie obiektu scalania i na terenie przyległym.

W projekcie scalenia gruntów zakłada się w ramach prac poscaleniowych, poprawę układu przestrzennego dróg gminnych poprzez budowę nowych dróg i likwidację zbędnych. Przebudowa istniejących dróg polegać będzie na poszerzeniu i budowie nawierzchni utwardzonej. Prace wykonane będą zgodnie ze sztuką budowlano-modernizacyjną. Planowane scalenie oraz prace związane z zagospodarowaniem poscaleniowym w zakresie dróg transportu rolnego na obszarze obiektu scaleniowego „Kotłówka i inne” będą miały na celu:

- polepszenie stanu technicznego istniejących dróg przez urządzenie i utwardzenie obecnej nawierzchni,
- wydzielenie nowoprojektowanych dróg ułatwiających dojazd do pól oraz zapewnienie dostępu dla wszystkich właścicieli gruntów do dróg publicznych,
- likwidację nieuczęszczanych fragmentów dróg,
- wydzielenie niezbędnych poszerzeń pasów drogowych dla dróg, których szerokość w chwili obecnej jest niedostosowana do gabarytów współczesnego sprzętu rolniczego,
- modernizację bądź wybudowanie elementów infrastruktury drogowej, tj. przepustów, zjazdów oraz rowów przydrożnych,

Poprawa parametrów technicznych dróg wpłynie korzystnie na bezpieczeństwo ruchu kołowego, poprawi płynność jazdy, spowoduje obniżenie poziomu zapylenia, hałasu oraz zmniejszenie ilości spalin wprowadzanych do atmosfery.

Realizacja planowanego przedsięwzięcia nie wymaga korzystania z wody. Nie przewiduje się prowadzenia gospodarki wodno-ściekowej tzn. zaopatrzenia w wodę osób prowadzących prace scaleniowe i poscaleniowe oraz odprowadzania ścieków.

Do stabilizacji osnowy pomiarowej oraz punktów granicznych wykorzystane zostaną słupki betonowe oraz słupki graniczne do stabilizacji ostatecznych granic działek. Znaki geodezyjne określające położenie punktów osnowy i punktów granicznych zostaną wkopane w ziemię i nie wpłyną na walory krajobrazowe obiektu. Na obiekcie „Kotłówka i inne” oraz w jego okolicach szacowane jest zużycie do 1000 litrów benzyny.

Powyższe przewidywalne wielkości nie uwzględniają ilości wykorzystanych surowców mineralnych i paliwa użytego przy budowie i urządzeniu dróg w ramach prac poscaleniowych. Wielkości te będzie można ustalić dopiero na etapie opracowywania projektów szczegółowych realizacji przedsięwzięcia związanego z kształtowaniem sieci dróg transportu rolnego.

W trakcie realizacji planowanych prac scaleniowych i poscaleniowych na analizowanym obiekcie, nie będą wprowadzane do środowiska substancje lub energia, niebezpieczne z punktu widzenia ochrony środowiska. Nie wystąpi emisja wibracji oraz promieniowania, nie powstanie także pole elektromagnetyczne oraz inne zakłócenia. Zgodnie z powyższym realizacja prac w tym zakresie nie będzie wpływała negatywnie na stan środowiska. W trakcie przeprowadzania prac scaleniowych, niewielki wzrost emisji zanieczyszczeń powietrza atmosferycznego czy hałasu może mieć miejsce w wyniku przewozu geodetów wykonujących niezbędne pomiary w terenie oraz w ramach poscaleniowej modernizacji dróg. Jest to związane z pracą sprzętu technicznego i ruchem pojazdów. Możliwa jest również emisja zanieczyszczeń gazowych, produktów spalania paliw w środkach transportu i maszynach roboczych. W przeprowadzanych pracach ważny jest stan techniczny środków transportu i urządzeń stosowanych do realizacji inwestycji, jak również właściwe zorganizowanie pracy. W trakcie prac na obiekcie scaleniowym opisane emisje wystąpią w niewielkim stopniu, gdyż



do realizacji wymienionych czynności zostanie wykorzystana mała ilość środków transportu i maszyn, a planowane prace mają niewielką skalę i lokalny charakter.

Scalenie nie będzie miało transgranicznego oddziaływania na środowisko. Kształtowanie struktury gospodarstw rolnych i rozłóg wpłyną korzystnie na poprawę warunków przyrodniczych. Granice nowowydzielonych działek zostaną w miarę możliwości dostosowane do systemu urządzeń melioracji wodnych oraz rzeźby terenu nie powodując tym samym zakłóceń w grawitacyjnym spływie wód.

Nie planuje się wylesiania, zalesiania czy też tworzenia jednostek wielkoobszarowych o dużej koncentracji produkcji, a więc nie przewiduje się zakłócenia równowagi w przyrodzie oraz zmniejszenia bioróżnorodności środowiska. Planowane działania nie spowodują zmiany dotychczasowego leśno-rolniczego charakteru obszaru objętego scaleniem.

Korzystna konfiguracja rozłóg zmniejszy koszty wszelkich prac transportowych (wywóz obornika, zwózka ziemiopłodów, dojazdy maszyn i narzędzi, dowóz lub dojście pracowników do pracy, itp.).

Nowoprojektowany rozłóg gospodarstw nie naruszy obszarów objętych ochroną, ponieważ obiekt scalenia „Kotłówka i inne” leży poza granicami tych obszarów, natomiast na pozostałe elementy środowiska przyrodniczego i krajobrazu będzie miał korzystny wpływ.

Z up. STAROSTY

Jadwiga Dąbrowska  
WICESTAROSTA



WÓJT GMINY NAREW  
17-210 NAREW  
ul. Mickiewicza 101  
tel. (085) 681 67 53, fax 873 35 35


GK  
27.11.2020

Narew dnia 26.11.2020 roku.

GK. 6220.10.2020

P. Paupluc  
27.11.2020

## DECYZJA



### o środowiskowych uwarunkowaniach Wójta Gminy Narew

Na podstawie art. 104 § 1 ustawy Kodeks Postępowania Administracyjnego ( Dz. U. z 2020 r . poz. 256 ) oraz art. 71 ust. 1 i ust. 2 art. 73 ust. 1 , art.75 ust. 1 pkt.4 ,art. 85 ust. 3 ustawy z dnia 3 października 2008 r. o udostępnianiu informacji o środowisku i jego ochronie, udziale społeczeństwa w ochronie środowiska oraz o ocenach oddziaływania na środowisko (Dz. U. z 2020 poz.283.), a także § 3 ust 1 pkt.62 Rozporządzenia Rady Ministrów z dnia 10 września 2019 r. w sprawie określenia rodzajów przedsięwzięć mogących znacząco oddziaływać na środowisko oraz szczegółowych uwarunkowań związanych z kwalifikowaniem przedsięwzięcia do sporządzenia raportu o oddziaływaniu na środowisko (Dz. U. z 2019 roku poz.1839 .), po rozpatrzeniu wniosku Starosty Hajnowskiego 17-200 Hajnówka z dnia 04.09.2020 r. .

### nie stwierdzam

potrzeby przeprowadzenia oceny oddziaływania przedsięwzięcia na środowisko planowanego przedsięwzięcia polegającego na :

- Na przebudowie dróg w ramach zagospodarowania poscaleniowego w obrębach Kotłówka , Łapuchówka i Koweła w gminie Narew powiat hajnowski .

### UZASADNIENIE

Na wniosek Starosty Hajnowski z dnia 21.05.2020 r. o wydanie decyzji o środowiskowych uwarunkowaniach dla przedsięwzięcia polegającego na : Na przebudowie dróg w ramach zagospodarowania poscaleniowego w obrębach Kotłówka , Łapuchówka i Koweła w gminie Narew powiat hajnowski . Przedsięwzięcie będzie położone na nieruchomościach , która nie posiadają opracowanego planu zagospodarowania przestrzennego. . W dniu 04.09.2020 r. wszczęto postępowanie administracyjne o czym poinformowano strony postępowania zawiadomieniem GK.6220.10.2020 Wójta Gminy Narew z dnia 08.09.2020 r . Planowane przedsięwzięcie znajdują się poza obszarem podlegającym ochronie Natura 2000.

Wnioskowane przedsięwzięcie kwalifikuje się do II grupy przedsięwzięć z § 3 ust. 1 pkt. 62 Rozporządzenia Rady Ministrów z dnia 10 września 2019 r. . w sprawie przedsięwzięć mogących znacząco oddziaływać na środowisko dla których sporządzanie raportu może być wymagane (Dz. U. z 2019 r., poz. 1839.) .

- Wobec powyższego pismem z dnia 15.09.2020 r. znak: GK.6220.10.2020 zwrócono się do Regionalnej Dyrekcji Ochrony Środowiska w Białymstoku, Państwowego Powiatowego Inspektora Sanitarnego w Hajnówce i Regionalnego Zarządu Gospodarki Wody w Białymstoku w sprawie wydania opinii co do potrzeby przeprowadzenia oceny oddziaływania na środowisko dla planowanego przedsięwzięcia mogącego potencjalnie znacząco oddziaływać na środowisko oraz ewentualnego zakresu raportu o oddziaływaniu na środowisko dla w/w planowanego przedsięwzięcia, w prowadzonym postępowaniu administracyjnym zmierzającym do wydania decyzji o środowiskowych uwarunkowaniach.

Regionalny Dyrektor Ochrony Środowiska postanowieniem WOOS-4220.386.2020.PL. z dnia 22 września 2020 r. wyraził opinię że dla przedsięwzięcia polegającego na: Przebudowie dróg w ramach zagospodarowania poscaleniowego w obrębach Kotłówka, Łapuchówka i Koweła gmina Narew powiat Hajnowski. na terenie Gminy Narew nie istnieje konieczność przeprowadzenia oceny oddziaływania na środowisko.

Ustosunkowując się do zapisów zawartych art. 63 ust. 1 pkt 1 ustawy z dnia 3 października 2008 r. o udostępnianiu informacji o środowisku i jego ochronie, udziale społeczeństwa w ochronie środowiska oraz o ocenach oddziaływania na środowisko (Dz. U. z 2020 r. poz. 283 ze zm.) ustalono, co następuje:

- planowane przedsięwzięcie będzie realizowane w ciągach istniejących dróg i nie wpłynie na wzrost oddziaływań przedsięwzięcia,
- w trakcie realizacji przedsięwzięcia będą wykorzystywane zasoby naturalne: woda oraz kruszywo naturalne,
- przedmiotowe przedsięwzięcie przy uwzględnieniu używanych substancji i stosowanych technologii nie stwarza ryzyka wystąpienia poważnej awarii
- przedsięwzięcie nie zalicza się do zakładów stwarzających zagrożenie wystąpienia poważnych awarii, o których mowa w rozporządzeniu Ministra Gospodarki z dnia 29 stycznia 2016 r. w sprawie rodzajów i ilości substancji niebezpiecznych, których znajdowanie się w zakładzie decyduje o zaliczeniu go do zakładu o zwiększonym ryzyku albo zakładu o dużym ryzyku wystąpienia poważnej awarii przemysłowej (Dz. U. z 2016 r. poz. 138).

Opinią Nr 56/NZ/2020 znak NZ4461.41.2020 z dnia 12.11.2020 r. Państwowy Powiatowy Inspektor Sanitarny w Hajnówce wyraził opinię iż nie istnieje konieczność przeprowadzania oceny oddziaływania na środowisko ww. przedsięwzięcia.

Dyrektor Zarządu Zlewni Państwowego Gospodarstwa Wodnego Wody Polskie w Białymstoku opinią znak :BI.ZZŚ.4360.264.2020.AG z dnia 29 września 2020 r nie stwierdził potrzeby przeprowadzania oceny oddziaływania na środowisko dla przedsięwzięcia polegającego na: Przebudowie dróg w ramach zagospodarowania poscaleniowego w obrębach Kotłówka, Łapuchówka i Koweła gmina Narew powiat Hajnowski. W ocenie Dyrektora Zarządu Zlewni Państwowego Gospodarstwa Wodnego Wody Polskie biorąc pod uwagę rodzaj i skalę usytuowanie przedsięwzięcia a także planowane do zastosowania rozwiązanie chroniące środowisko przedmiotowe zamierzenie inwestycyjne nie będzie

negatywnie oddziaływało na stan wód w zlewni w.w jednolitych części wód powierzchniowych i poziemych oraz nie będzie kolidować z realizacją celów środowiskowych dla jednolitych wód powierzchniowych (JCWP) oraz jednolitych wód poziemych (JCWPd) ,

Organ decyzyjny poddał analizie trzy opinie Państwowego Inspektora Sanitarnego w Hajnówce . Regionalnego Dyrektora Ochrony Środowiska w Białymstoku oraz Dyrektora Regionalnego Zarządu Gospodarki Wodnej w Białymstoku i stwierdził brak konieczności przeprowadzenia oceny oddziaływania na środowisko względu że :

Na podstawie art. 65 ustawy z dnia 3 października 2008 r. o udostępnianiu informacji o środowisku i jego ochronie, udziale społeczeństwa w ochronie środowiska oraz o ocenach oddziaływania na środowisko (Dz. U. 2020 poz. 283) kierując się i analizując kryteria o których mowa także w § 3 ust. 1 pkt. 62 Rozporządzenia Rady Ministrów z dnia 10 września 2019 r w sprawie określenia rodzajów przedsięwzięć mogących znacząco oddziaływać na środowisko oraz szczegółowych uwarunkowań związanych z kwalifikowaniem przedsięwzięcia do sporządzenia raportu o oddziaływaniu na środowisko (Dz. U. z 2019 poz.1819 ), uwzględniam informacje o uwarunkowaniach analizowane przy wydawaniu przedmiotowego postanowienia:

#### **1) rodzaj i charakterystyka przedsięwzięcia:**

##### **a) skala przedsięwzięcia i wielkości zajmowanego terenu oraz ich wzajemne proporcje,**

Planowane przedsięwzięcie zlokalizowane jest na terenie gminy Narew na terenie gminy Narew w powiecie hajnowskim na nieruchomościach : . 235.- obręb Koweła , 331 i 481 – Kotłówka i 386 Łapuchówka gm. Narew

##### **b) powiązania z innymi przedsięwzięciami, w szczególności kumulowania się oddziaływań przedsięwzięć znajdujących się na obszarze, na który będzie oddziaływać przedsięwzięcie,**

Nie występuje kumulowanie się oddziaływań .

##### **c) wykorzystywanie zasobów naturalnych,**

Realizacja planowanego przedsięwzięcia wymaga wykorzystania miejscowych zasobów naturalnych.tj woda , piasek i kruszywo .

##### **d) emisja i występowanie innych uciążliwości,**

Przewidywane ryzyko emisji i innych uciążliwości będzie znikome .

##### **e) ryzyko wystąpienia poważnej awarii, przy uwzględnieniu używanych substancji i stosowanych technologii;**

Stosowane substancje i technologie nie spowodują ryzyka wystąpienia poważnej awarii i wystąpienia zagrożenia dla środowiska naturalnego.

#### **2) usytuowanie przedsięwzięcia, z uwzględnieniem możliwego zagrożenia dla środowiska, w szczególności przy istniejącym użytkowaniu terenu, zdolności samooczyszczania się środowiska i odnawiania się zasobów naturalnych, walorów przyrodniczych i**

**krajobrazowych oraz uwarunkowań miejscowych planów zagospodarowania przestrzennego :**

Nieruchomość : . 235.- obręb Koweła , 331 i 481 – Kotłówka i 386 Łapuchówka gm. Narew nie posiadają miejscowego planu zagospodarowania przestrzennego

**b) obszary wodno-błotne oraz inne obszary o płytkim zaleganiu wód podziemnych,**

Planowane przedsięwzięcie nie jest usytuowane ani nie sąsiaduje z obszarami wodno – błotnymi ani o płytkim zaleganiu wód podziemnych.

**b) obszary wybrzeży,**

Planowane przedsięwzięcie nie jest usytuowane ani nie sąsiaduje z obszarem wybrzeży.

**c) obszary górskie lub leśne,**

Planowane przedsięwzięcie nie usytuowane w obszarze leśnym i nie jest usytuowane ani nie sąsiaduje z obszarami górskimi.

**d) obszary objęte ochroną, w tym strefy ochronne ujęć wód i obszary ochronne zbiorników wód śródlądowych,**

Planowane przedsięwzięcie nie jest usytuowane w obszarze przylegającym do zbiorników wód śródlądowych i nie sąsiaduje z tymi obszarami.

**e) obszary wymagające specjalnej ochrony ze względu na występowanie gatunków roślin i zwierząt lub ich siedlisk lub siedlisk przyrodniczych objętych ochroną, w tym obszary Natura 2000 oraz pozostałe formy ochrony przyrody,**

Planowane przedsięwzięcie nie jest usytuowane w obszarze wymagającym specjalnej ochrony tj. Obszar Chronionego Krajobrazu .

**f) obszary, na których standardy jakości środowiska zostały przekroczone,**

Planowane przedsięwzięcie nie jest usytuowane ani nie sąsiaduje z obszarami na których standardy jakości środowiska zostały przekroczone.

**g) obszary o krajobrazie mającym znaczenie historyczne, kulturowe lub archeologiczne,**

Planowane przedsięwzięcie nie jest usytuowane ani nie sąsiaduje z obszarami o krajobrazie mającym znaczenie historyczne, kulturowe lub archeologiczne.

**h) gęstość zaludnienia,**

Przy omawianym planowanym przedsięwzięciu nie występują zagrożenia dla środowiska ze względu na gęstość zaludnienia gdyż inwestycja będzie realizowana na terenie gminy Narew gdzie gęstość zaludnienia wynosi 16 mieszkańców na km<sup>2</sup> .

**i) obszary przylegające do jezior,**

Planowane przedsięwzięcie nie jest usytuowane ani nie sąsiaduje z obszarami przylegającymi do jezior.

**j) uzdrowiska i obszary ochrony uzdrowiskowej;**

Planowane przedsięwzięcie nie jest usytuowane ani nie sąsiaduje z obszarami ochrony uzdrowiskowej oraz uzdrowiskami .

**3) rodzaj i skala możliwego oddziaływania rozważanego w odniesieniu do uwarunkowań wymienionych w pkt 1 i 2, wynikająca z:**

**a) zasięgu oddziaływania - obszaru geograficznego i liczby ludności, na którą przedsięwzięcie może oddziaływać,**

Zasięg oddziaływania planowanego przedsięwzięcia będzie lokalny .

**b) transgranicznego charakteru oddziaływania przedsięwzięcia na poszczególne elementy przyrodnicze,**

Transgraniczny charakter oddziaływania planowanego do realizacji przedsięwzięcia na poszczególne elementy przyrodnicze nie występuje.

**c) wielkości i złożoności oddziaływania, z uwzględnieniem obciążenia istniejącej infrastruktury technicznej,**

Nie wystąpi .

**d) prawdopodobieństwa oddziaływania,**

Planowane przedsięwzięcie ze względu na swój charakter oraz skalę nie spowoduje trwałych zmian w środowisku naturalnym .

**e) czasu trwania, częstotliwości i odwracalności oddziaływania.**

Planowane przedsięwzięcie nie powoduje zmian w środowisku więc odwracalność oddziaływania przedmiotowego przedsięwzięcia nie występuje

Dnia 17 listopada 2020 roku Wójt Gminy Narew wydał postanowienie GK.6220.10.2020 nie stwierdzające potrzeby przeprowadzenia oceny oddziaływania na środowisko dla planowanego przedsięwzięcia . Zawiadomieniem znak GK.6220.10.2020 z dnia 17.11.2020 powiadomił strony postępowania o możliwości zapoznania się ze zgromadzonymi materiałami dowodowymi w sprawie prowadzonego postępowania . W określonym terminie 7 dni do organu decyzyjnego nie zgłoszono żadnych uwag .

Po przeanalizowaniu całości zgromadzonego materiału w przedmiotowej sprawie oraz biorąc pod uwagę powyższe uwarunkowania związane z kwalifikowaniem przedsięwzięcia do przeprowadzenia oceny oddziaływania na środowisko organ decyzyjny nie stwierdził potrzeby przeprowadzenia oceny oddziaływania przedsięwzięcia na środowisko .

***Biorąc powyższe pod uwagę orzeczono jak w sentencji.***

## POUCZENIE

Decyzję o środowiskowych uwarunkowaniach dołącza się do wniosku o wydanie decyzji, o których mowa w art. 72 ust. 1 ustawy z dnia 3 października 2008 r. o udostępnianiu informacji o środowisku i jego ochronie, udziale społeczeństwa w ochronie środowiska oraz o ocenach oddziaływania na środowisko (Dz. U. 2020 poz.283 ze zm.). Wniosek powinien być złożony nie później, niż przed upływem czterech lat od dnia, w którym decyzja o środowiskowych uwarunkowaniach stała się ostateczna.

Dane o niniejszej decyzji zostaną włączone do publicznie dostępnego wykazu danych o dokumentach zawierających informację o środowisku i jego ochronie na podstawie art. 21 ust. 2 pkt 9 ustawy z dnia 3 października 2008 r. o udostępnianiu informacji o środowisku i jego ochronie, udziale społeczeństwa w ochronie środowiska oraz o ocenach oddziaływania na środowisko (Dz. U. z 2020 poz. 283 .)

Jednostki budżetowe zwolnione są od opłaty skarbowej - podstawa prawna art. 7 ust. 2 ustawy z dnia 16 listopada 2006 r. o opłacie skarbowej (Dz. U. Nr 225, poz. 1635 )

Od niniejszej decyzji służy stronom odwołanie do Samorządowego Kolegium Odwoławczego w Białymstoku za pośrednictwem Wójta Gminy Narew w terminie 14 dni od dnia jej doręczenia. Zgodnie z art. 127 § 1 i § 2 Kodeksu Postępowania Administracyjnego strony mogą zrzec się prawa do wniesienia odwołania ( złożenie organowi decyzyjnemu oświadczenia do wnoszenia odwołania ) z dniem doręczenia organowi przedmiotowego oświadczenia przez ostatnią ze stron postępowania decyzja staje się ostateczna i prawomocna .

Otrzymują:

1. Starosta Hajnowski ul. Zina 1 17-200 Hajnówka .
2. Strony postępowania zgodnie z art. 49 KPA .
3. a/a.

WÓJT  
*mgr Andrzej Pleskowicz*



## **C h a r a k t e r y s t y k a   p r e d s i ę w z i ę c i a**

I . Przedmiotem przedsięwzięcia jest przebudowa dróg w ramach zagospodarowania poscaleniowego w obrębach Kotłówka , Łapuchówka i Kowęła gmina Narew powiat Hajnowski .

II. Planowane przedsięwzięcie będzie prowadzone na nieruchomościach oznaczonych numerami ewidencyjnymi: 235.– obręb Kowęła , 331 i 481 – Kotłówka i 386 Łapuchówka

III. Zakres przedsięwzięcia obejmuje wykonanie :

- przebudowę dróg gminnych na długości około 5865,71 m składającego się z jezdni o szerokości 5,5- 6 m oraz obustronnych poboczach 0,75 m .
- wykonanie zjazdów na drogi zbiorcze rolnicze .
- zjazdy do posesji w granicach pasa drogowego .
- przebudowa istniejących przepustów przez wymianę uszkodzonych rur .
- odwodnienie jezdni nie ulegnie zmianie i dalej będzie odbywać się poprzez spływ powierzchniowy wody do istniejących rowów oraz na pobocza.

IV. Rozwiązania technologiczne :


- jezdnia o nawierzchni z mieszanki mineralno- asfaltowej tj. warstwa ściery(asfaltobeton) o grubości 4 cm warstwa wiążąca o grubości 5 cm.
- jezdnia o nawierzchni z kruszywa stabilizowanego mechanicznie .
- przebudowa zasadnicza nawierzchni z mieszanki niezwiązanej z kruszywem.
- pobocze z kruszywa naturalnego .

V. Przebudowa będzie prowadzony w ciągu istniejących dróg jak niżej :

- Odcinek nr1 – droga gminna w obrębie Kowęła odcinek położony na działce 235 na odcinku około ) 0 + 000,00 - 1+ 360, 25 km.
- Odcinek nr 2 – droga gminna w obrębie Kotłówka odcinek położony na działce 331 na odcinku około ) 0 + 000,00 - 0+ 502, 19 km.

- Odcinek nr 3 – droga gminna nr,107136 B w obrębie Kotłówka odcinek położony na działce 331 na odcinku około ) 0 + 000,00 - 1+ 669, 80 km.
- Odcinek nr 4 – droga gminna w obrębie Łapuchówka odcinek położony na działce 386 na odcinku około ) 0 + 000,00 - 1+ 320, 58 km
- Odcinek nr 5 – droga gminna w obrębie Łapuchówka odcinek położony na działce 385 na odcinku około ) 0 + 000,00 - 0+ 629, 69 km.
- Odcinek nr6 – droga gminna w obrębie Kotłówka odcinek położony na działce 481 na odcinku około 0 + 000,00 – 0 + 383, 20 km

VI. Inwestycja nie będzie miała ujemnego wpływu na środowisko naturalne, a także na zmianę stosunków wodnych. Wykonanie nawierzchni spowoduje zmniejszenie hałasu i zapylenia okolicznych terenów, poprawi warunki utrzymaniowe i przejezdność w okresie jesienno-wiosennym.

WÓJT  
  
mgr Andrzej Pleskiewicz