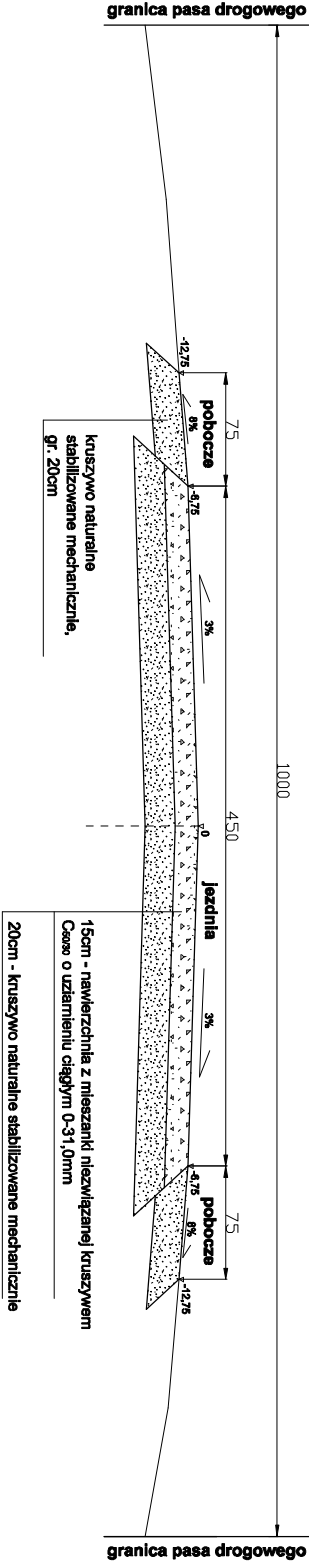
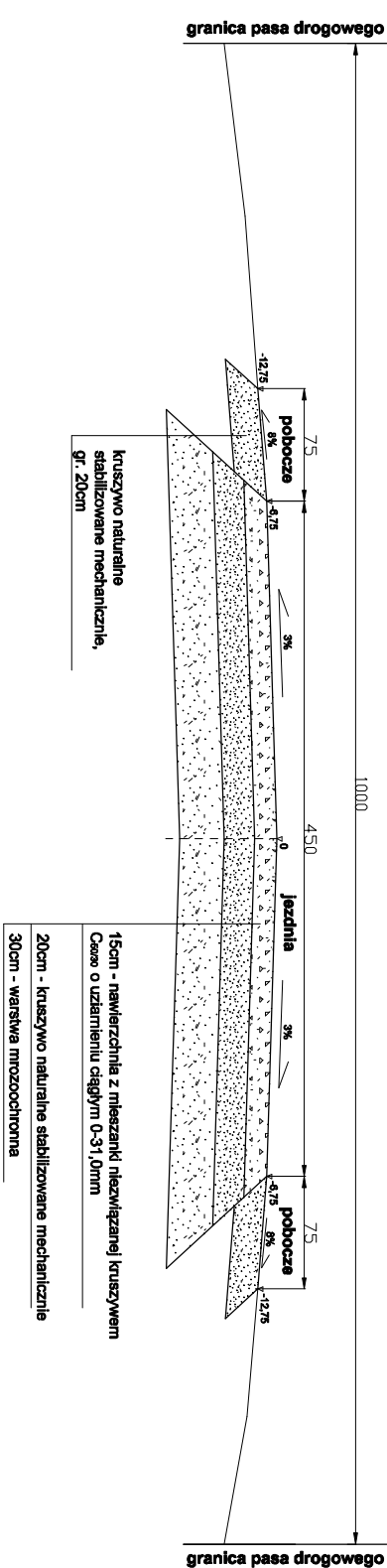


PRZĘKRÓJ NORMALNY
SKALA 1:50

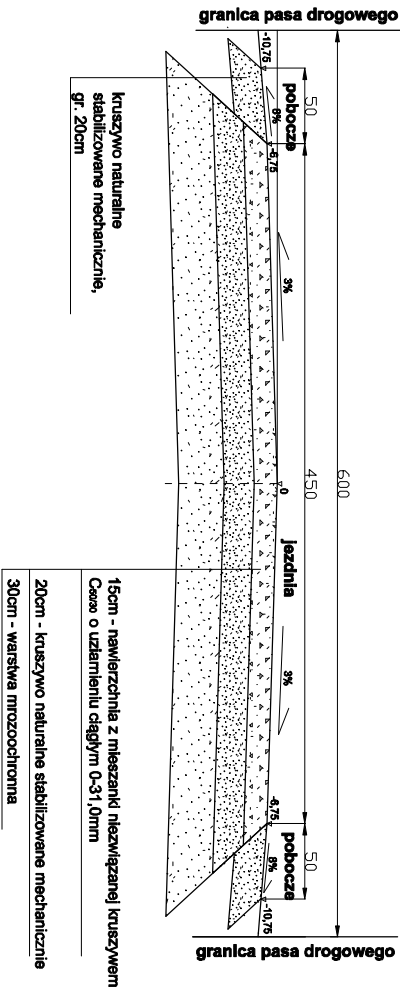
Przekrój 1 od km 0+0.00 do km 0+450.00



Przekrój 1 od km 0+450.00 do km 0+565.41



Przekrój 2 od km 565.41 do km 0+890.87



| | | | |
|--|-------------|--|-------------|
| USŁUGI WYKONAWCZO - PROJEKTOWEADAM KŁOSKOWSKI | | | |
| ul. Świętojańska 12A, 15-082 Białystok | | | |
| OBIEKT: Przebudowa drogi gminnej w ramach zagospodarowania posaczenia drogi zlokalizowana we wsi Tampod dz nr 1006 w gminie Narewka, powiat hajnowski. | | | |
| NAZWA RYSUNKU: Przekrój normalny | | | |
| INWESTOR: Powiat Hajnowski, ul. A. Zina 1, 17-200 Hajnówka | | | |
| skala rys. 1:50 | Nr rys. | PROJEKTANT (branża telekomunik.) | Data: |
| | | inż. Dariusz Mocarski nr upr.: DT-WBT/02430/03U | 15.04.2022r |
| PROJEKTANT (branża drogową) | Data: | SFRAWDZAJĄCY (branża drogową) | Data: |
| mgr inż. Katarzyna Krąkos nr upr.: PDU/0112/PWBD/18 | 15.04.2022r | mgr inż. Grzegorz Wandzioch nr upr.: SUW-118/89 | 15.04.2022r |