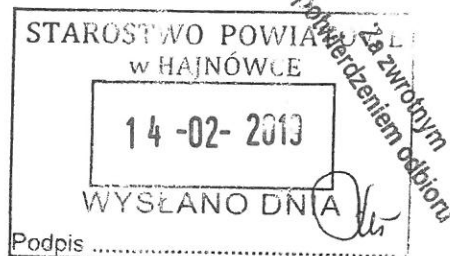


STAROSTWO POWIATOWE
w HAJNÓWCE
17-200 Hajnówka, ul. Aleksandra Zina 1
tel. (85) 682 27 18, 682 63 70
fax (85) 682 42 20
OA.1431.5.2019



Hajnówka, dn. 13.02.2019 r.

Jan Iwaniuk
Kancelaria Radców Prawnych
Iwaniuk, Rola-Pawłow sp. p
ul. Legionowa 14/16 lok 104
15-099 Białystok

W odpowiedzi na wniosek z dn. 23.01.2019 r. dot. udzielenia informacji publicznej obejmującej informację o działkach, powstałych z podziału działki położonej w Hajnówce przy ul. Lipowej oznaczonej w roku 1988 numerem geodezyjnym 2842/2, po przeanalizowaniu wniosku Starosta Hajnowski informuje, :

W roku 1988 decyzją Naczelnika Miasta Hajnówka nr G.8415-21/88 z dn. 29.11.1988r. zatwierdzony został podział działki nr 2842/2 w wyniku którego powstały działki nr 3247, 3249, 3250, 3251, 3267, 3270, 3271, 3282, 3285, 3283, 3287, 3288, 3289, 3304, 3305, 3306, 3307, 3309, 3315, 3316, 3317, 3318, 3329, 3330, 3331. Do działek nr 3251, 3267, 3285, 3305, 3309, 3316 jako właściciel wpisana jest Gmina Miejska Hajnówka, pozostałe zostały rozdysponowane przez Gminę Miejską Hajnówka w latach 1991 -1997.

Jednocześnie tut. Urząd informuję, że z pytaniem o to czy Zinaida Nigierewicz lub jej spadkobiercy byli informowani o zamiarze użycia działek wskazanych w pkt. 1 (po podziale) na inny cel niż skoncentrowane budownictwo jednorodzinne oraz o kopie decyzji zatwierdzającej podział działki nr 2842/2 należy zwrócić się do Urzędu Miasta Hajnówka.

Sp. K.Z.

STAROSTA
Andrzej Skiepek

ODPIS

AKT NOTARIALNY

RTOR-IUM A Nr *M/110*/88

nego listopada tysiąc dziewięćset osiemdziesiątego ósmego roku - - - - -
1-087 w Państwowym Biurze Notarialnym w Bielsku Podlaskim, przed asesorem
nym p.o. notariusza Dariuszem Zdanowiczem stawily się: - - - - -

1/ [redacted]
[redacted] - zamezna /dowód osobisty serii [redacted]
[redacted] zamieszkała we wsi [redacted] pod Nr [redacted]
gminie Hajnówka. - - - - -

2/ [redacted] /dowód osobisty
serii [redacted], zamieszkała w [redacted]
przy ulicy [redacted] działająca - -
w imieniu i na rzecz Skarbu Państwa - Naczelnika
Miasta Hajnówka, na podstawie pełnomocnictwa spo-
rządzonego w Państwowym Biurze Notarialnym w Biel-
sku Podlaskim dnia 28 kwietnia 1984 roku za Nr - -
[redacted], w wypisie notariuszowi okazanego. -

stawiających notariusz ustalił na podstawie wyżej powołanych dowodów -
ych. - - - - -

UMOWA SPRZEDAŻY:

§ 1. [redacted] oświadczyła, iż jest właścicielką niezabudowa-
nuchomości położonej w Hajnówce przy ulicy [redacted] o powierzchni dziewięć
dziesięć dziewięćdziesiąt/9290/metrów kwadratowych składającej się po - -
zaprowadzonych pomiarach z działki oznaczonej numerem [redacted] - - - - -

Własność tej nieruchomości [redacted] nabyła na podstawie pra-
wo Akta Własności Ziemi, wydanego przez Naczelnika byłego Powiatu w Haj-
nis 15 sierpnia 1974 roku N [redacted] - - - - -

Notariusz ustalił, iż Państwowe Biuro Notarialne w Bielsku Podlaskim dla
nuchomości nie prowadzi księgi wieczystej ani zbioru dokumentów. - - - - -

października 1988 roku. -----

§ 7. Notariusz poinformował strony, że w księdze wieczystej Kw Nr 33779
nie stosownych wpisów. -----

§ 8. Wypisy aktu tego będą wydawane stronom i Skarbowi Państwa w dowolnej

§ 9. Koszty aktu tego opłaca kupujący. -----

§ 10. Pobrano: a/ opłaty notarialnej - 59.950 złotych

b/ opłaty notarialnej - 2.000 złotych

i § 9 i § 25 rozp.Min.Spraw.z dnia 12 lutego 1985 roku w sprawie opłat za
yn.not.Dz.U.Nr 17,poz.76/, -----

- 52.950 złotych. -----

Opłaty sądowej zgodnie z art.8 ustawy z dnia 13 czerwca 1967 roku o opłatach
sądowej nie pobrano. -----

Opłaty skarbowej nie pobrano na podstawie art.5 ustawy z dnia 19 grudnia
roku o opłacie skarbowej /Dz.U.Nr 45,poz.226/ w związku z § 1 ust.1 pkt.1
zenia Min.Finansów w sprawie zwolnienia od opłaty skarbowej niektórych
przedaży. -----

Przedpłaty na podatek dochodowy nie pobrano zgodnie z art.10 ust.1
ustawy o podatku dochodowym. -----

Akt ten odczytano, przyjęto i podpisano. -----

Handwritten signature



Na oryginale
właściwy podpis

Niniejszy odpis wydano na wniosek [redacted]
i wciągnięto pod poz. L. Odp. [redacted] wykazu
Pobrano opłatę sądową w kwocie [redacted] zł
w znaczkach opłaty sądowej naklejonych na wniosku.
Dnia 27 LIP. 2018

SEDZIA
SĄDU REJONOWEGO
M. Helme
Mirosława Mironiuk

45/90

poz. 316 i 1592

G.8415-21/88

DECYZJA

Na podstawie art. 12 ust. 3 ustawy z dnia 29 kwietnia 1985r. o gospodarstwach wiejskich i wyłączeniach nieruchomości /Oz.U. nr 22 poz. 99 ze zmianami z 1987r. Oz.U. nr 24 poz. 170 /

z a t w i e r d z a m

projekt podziału nieruchomości położonych w Hajnowce oznaczonych w ewidencji gruntów w. Hajnowki numerami: 2826/2, 2831/2, 2835, 2841/2, 2842/2, 2843/2, 2844/2, 2845/3, stanowiących własność skarbu państwa na niżej wymienione działki: 3237, 3238, 3239, 3240, 3241, 3242, 3243, 3244, 3245, 3246, 3247, 3248, 3249, 3250, 3251, 3252, 3253, 3254, 3255, 3256, 3257, 3258, 3259, 3267, 3268, 3269, 3270, 3271, 3272, 3273, 3274, 3275, 3276, 3277, 3278, 3279, 3280, 3281, 3282, 3283, 3284, 3285, 3286, 3287, 3288, 3289, 3290, 3291, 3292, 3301, 3302, 3303, 3304, 3305, 3306, 3307, 3308, 3309, 3312, 3313, 3314, 3315, 3316, 3317, 3318, 3319, 3320, 3321, 3322, 3327, 3328, 3329, 3330, 3331, 3332, 3333, 3334.

d z a s a d n i e

Nieruchomości objęte podziałem położone są na terenie wyznaczonym Uchwałą nr XXI/106/87 Gminnej Rady Narodowej w Hajnowce z dnia 5.10.1987r. podskoncetrowane budownictwo jest rodzinnym projektem podziału wyżej wymienionych nieruchomości został opracowany przez geodetę Anatola Hlebowickiego zgodnie z ustaleniami miejscowego planu szczegółowego zagospodarowania przestrzennego osiedla Podlasie.

Podział tych nieruchomości dokonano w celu zagospodarowania tego terenu zgodnie z przeznaczeniem w miejscowym planie szczegółowym zagospodarowania przestrzennego osiedla Podlasie.

W związku z powyższym postanowiono jak w sentencji niniejszej decyzji.

Od niniejszej decyzji służy odwołanie do Głównego Geodety ojednostkowego w Białymostku za pośrednictwem tutaj Urzędu w terminie 14 dni od daty jej ogłoszenia.

Uzasadnienie:

- 1. pobrała dane
- 2. pobrała dane
- 3. ostateczny projekt
- 4. 0/0

[Handwritten signature]

*Decyzja w sprawie wyznaczenia została
na tablicy ogłoszeń w Urzędzie Miejskim
w Hajnowce w dniu 5 grudnia 1988r. do
dnia 19 grudnia 1988r.*

Decyzja niniejsza uprawomocniła się
dnia 20.12.1988r.
z powodu braku odwołań.

Urząd Miejski w Hajnowce

[Signature]
Kierownik Referatu




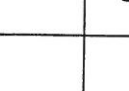
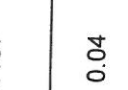




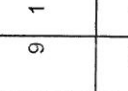
INSPEKTOR

[Signature]
Anna Sawczuk

Województwo : PODLASKIE
 Powiat : HAJNOWSKI
 Jednostka ewidencyjna : HAJNÓWKA
 Obręb : 1 HAJNÓWKA

Skrócony wypis ze skorowidza działek
 z dnia: 2019-02-13

Ip.	NrOb	Nr działki Ark.	Księga wiecz	Ch	Udział	właściciel / władający	Oznaczenie użytku	pow. użyt [ha]	pow. działki [ha]
1	1			WŁ	1/1	[REDAKTED]	Ł Ł V	0.0298	0.0557
2	1			WŁ	1/1	[REDAKTED]	R R IVb	0.0259	0.0556
3	1			WŁ	1/1	[REDAKTED]	Ł Ł V	0.0428	0.0428
4	1			WŁ	1/1	GMINA MIEJSKA HAJNÓWKA A. ZINA 1; 17-200 HAJNÓWKA;	Ł Ł V	0.0428	0.0428
5	1			WŁ	1/1	GMINA MIEJSKA HAJNÓWKA A. ZINA 1; 17-200 HAJNÓWKA;	dr	0.2605	0.2605
6	1			WŁ	1/1	GMINA MIEJSKA HAJNÓWKA A. ZINA 1; 17-200 HAJNÓWKA;	R R IVb	0.0280	0.0399
				WU	1/1	(małżeństwo) [REDAKTED]	R R V	0.0119	

7	1							B			0.0422	0.0422
								(małżeństwo)				
8	1							B			0.0422	0.0422
								(małżeństwo)				
9	1							dr			0.1197	0.1197
								GMINA MIEJSKA HAJNÓWKA A. ZINA 1; 17-200 HAJNÓWKA;				
10	1							B			0.04	0.04
								(małżeństwo)				
11	1							B			0.0427	0.0427
								(małżeństwo)				
12	1							B			0.0428	0.0428
								(małżeństwo)				

13	1				WŁ	1/1		(małżeństwo) [REDAKTED]	B	0.0428	0.0428
14	1				WŁ	1/1		GMINA MIEJSKA HAJNÓWKA A. ZINA 1; 17-200 HAJNÓWKA;	dr	0.0285	0.0285
15	1				WŁ	1/1		[REDAKTED]	B	0.0428	0.0428
16	1				WŁ	1/1		(małżeństwo) [REDAKTED]	B	0.0427	0.0427
17	1				WŁ	1/1		GMINA MIEJSKA HAJNÓWKA A. ZINA 1; 17-200 HAJNÓWKA;	dr	0.1546	0.1546
18	1				WŁ	1/1		(małżeństwo) [REDAKTED]	B	0.0425	0.0425
19	1				WŁ	1/1		GMINA MIEJSKA HAJNÓWKA A. ZINA 1; 17-200 HAJNÓWKA;	dr	0.0340	0.0340
20	1				WŁ WU	1/1 1/1		GMINA MIEJSKA HAJNÓWKA A. ZINA 1; 17-200 HAJNÓWKA; (małżeństwo) [REDAKTED]	B	0.0425	0.0425

21	1			WŁ WU WU	1/1 1/2 1/2	GMINA MIEJSKA HAJNÓWKA A. ZINA 1; 17-200 HAJNÓWKA; 	B	0.0424	0.0424
22	1			WŁ WU	1/1 1/1	GMINA MIEJSKA HAJNÓWKA A. ZINA 1; 17-200 HAJNÓWKA; (małżeństwo) 	B	0.0424	0.0424
23	1			WŁ WU	1/1 1/1	GMINA MIEJSKA HAJNÓWKA A. ZINA 1; 17-200 HAJNÓWKA; (małżeństwo) 	R R V	0.0425	0.0425
24	1			WŁ	1/1	(małżeństwo) 	B	0.0425	0.0425