

[REDACTED]

PA  
P. Bure  
21.06.2021

OA  
23.06.2021  
Hajnówka 21.06.2021

STAROSTWO POWIATOWE  
W Hajnówce  
WPLYNEŁO  
DU 135987/2021  
21-06-2021  
L.dz..... Zał..... podpis.....  
znak:

OA.1431.38.2200

GK  
21.06.2021

Pan Andrzej Skiepmo  
Starostwo Powiatowe  
w Hajnówce

STAROSTWO POWIATOWE  
W Hajnówce  
WPLYNEŁO  
DK 14736/2021  
29-06-2021  
L.dz..... Zał..... podpis.....  
znak:

Szanowny Panie Starosto,

Zwracamy się do Pana z wnioskiem po raz kolejny o udostępnienie na podstawie przepisów Ustawy z dnia 6 września 2001 o dostępie do informacji publicznej (DZ.U.Nr.2020r. poz.2176) inwentaryzacji geodezyjnej obiektów na działce w [REDACTED] - właściciela [REDACTED]. Przedmiota dokumentacja, do której mamy prawo dostępu została sporządzona przez Pana geodetę - [REDACTED] wykonującego zadania publiczne.

Prosimy o przesłanie dokumentów korespondencją tradycyjnie przyjętą

Prosimy o obiektywną ocenę korespondencji starostwa blokującą celowo realizację prawa dostępu do informacji publicznej. Otóż: pismo starostwa z dnia 17.09.2020 cytuję „Starostwo Powiatowe nie może udostępnić protokołu z dokonanej kontroli na miejscu sporządzonego przez pracowników PINB, gdyż nie prowadziło postępowania i dokumentu takiego nie posiada”, pismo z dnia 13.10.2020 cytuję „w zakresie udostępnienia protokołu z dokonanej kontroli na miejscu, sporządzonego przez pracowników PINB został przekazany wg właściwości do PINB w Hajnówce (tz. protokół istnieje), pismo z dnia 19.04.2021, znak IO.051.6.2021, cytuję „Inspektorat nie posiada oryginału inwentaryzacji geodezyjnej do udostępnienia... (kopia dokumentu daje wgląd w materiał inwentaryzacji). Oryginały dokumentów znajdują się w wydziale geodezji Starostwa Powiatowego w Hajnówce”, kolejne pismo z dnia 14.06.2021 znak GK.6642.1.898.2021, cytuję „informacja o inwentaryzacji powykonawczej obiektów na działce [REDACTED] w obrębie [REDACTED] nie stanowi informacji publicznej” – kłamstwo, dokument został stworzony przez osobę wykonującą zadania publiczne i celach publicznych i obszarze sprawy publicznej. Całość korespondencji logicznie niespójna.

Dodatkowo, należy się nam informacja stanowiąca odpowiedź na treść w piśmie PINB z dnia 19.04.2021 znak IO.051.06.2021, cytuję „sprawa zakłócenia stosunków wodnych i podwyższenia terenu oraz zakopaniem toksycznych podkładów nie mieści się w zakresie kompetencji organu budowlanego”.

[REDACTED]

[REDACTED]

64  
13-08-2021

STAROSTWO POWIATOWE  
w Hajnówce  
WPLYNĘŁO  
DK/1829/2021  
13-08-2021  
L.dz..... zał. .... podpis .....  
znak: .....

04  
16-08-2021

Hajnówka 12.08.2021

Pan Andrzej Skiepmo  
Starostwo Powiatowe  
w Hajnówce


*Szanowny Panie Starosto,*

Kolejnym pismem domagamy się dokumentu inwentaryzacji geodezyjnej obiektów na działce [REDACTED] pana [REDACTED] w [REDACTED] sporządzonego przez Pana [REDACTED]. Żądanie dokumentacji wnosimy na podstawie przepisów Ustawy z dnia 6 września 2001 o dostępie do informacji publicznej (DZ.U.Nr.2020r. poz. 2176). Oczekujemy, że będzie udostępniony wgląd w dokument urzędowy w stanie, jakim został przekazany do starostwa i przed wniesieniem do zasobu geodezyjnego i kartograficznego. Nie jesteśmy zainteresowani informacjami zawartymi w zasobie geodezyjnym.

Wnosimy o wydanie Postanowienia z podaniem artykułu w/w ustawy, że dokument nie będzie udostępniony. Oczekujemy merytorycznego i prawnego uzasadnienia przyczyn odmowy wraz z pouczeniem o możliwości złożenia skargi.

[REDACTED]

STAROSTWO POWIATOWE  
w HAJNÓWCE  
17-200 Hajnówka, ul. Aleksęgo Złaz 1  
tel. (85) 682 27 18, 682 93 70  
fax (85) 682 42 20



Hajnówka 21.07.2021r.

OA.1431.43.2021



### ZAWIADOMIENIE

Na podstawie art. 14 ust. 2 w związku z art 1 ust.2 ustawy z dnia 6 września 2001 r. o dostępie do informacji publicznej (Dz. U. z 2020 r. poz. 2176) po rozpatrzeniu Państwa wniosku o udostępnienie informacji publicznej w zakresie wydania dokumentu inwentaryzacji geodezyjnej obiektów na działce Pana [redacted] w [redacted] sporządzonego przez Pana [redacted] informuję, że dokument inwentaryzacji geodezyjnej obiektów należy do zasobu geodezyjnego i kartograficznego. Udostępnianie w/w dokumentu należącego do zasobu geodezyjnego i kartograficznego dokonywane jest na podstawie przepisów szczególnych, wyłączających stosowanie ustawy o dostępie do informacji publicznej, a są nimi przepisy ustawy – Prawo geodezyjne i kartograficzne, które w sposób kompleksowy normują zagadnienia dotyczące udostępniania informacji zawartych w zasobie geodezyjnym. W przedmiotowej sprawie z uwagi na rodzaj żądanej do udostępnienia informacji publicznej, czyli dokumentów będących elementem zasobu geodezyjnego nie mają zastosowania przepisy ustawy o dostępie do informacji publicznej.

Podkreślenia wymaga przy tym fakt, że udostępnienie tego rodzaju informacji (materiałów zasobu) odbywa się na podstawie (art. 40a i art. 40b Prawa geodezyjnego). W myśl art. 40a ust. 1 tej ustawy regułą jest, że organy prowadzące państwowy zasób geodezyjny i kartograficzny udostępniają materiały zasobu odpłatnie. Wyjątki od tej zasady zostały określone w art. 40a ust. 2 ustawy.

Reasumując, ustawa – Prawo geodezyjne i kartograficzne określa odmienne zasady i tryb udzielania informacji znajdujących się w państwowym zasobie geodezyjnym i kartograficznym, będących informacjami publicznymi, co oznacza, iż w zakresie dostępu do informacji będących zasobem geodezyjnym nie ma zastosowania ustawa o dostępie do informacji publicznej tylko przepisy ustawy Prawo geodezyjne i kartograficzne.

Informuję zatem, że mogą Państwo ubiegać się o udostępnienie powyższego dokumentu za odpłatnością składając odpowiedni wniosek do Wydziału Geodezji, Katastru i Nieruchomości Starostwa Powiatowego w Hajnówce (wzór wniosku w załączeniu).

Odebrałam w dniu 11.08.2021r



WICESTAROSTA  
Joanna Kofto


Pismo dwukrotnie awizowane  
w dniu 10.08.2021r

Przebrane z poczty  
Włodzimierz Piętruczuk



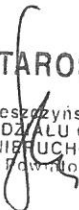
Hajnówka, 28 czerwca 2021 r.

W odpowiedzi na pismo z dnia 21.06.2021 r. uprzejmie informuję, iż podtrzymujemy swoje stanowisko zawarte w piśmie numer GK.6642.1.898.2021 z dnia 14 czerwca 2021 roku w sprawie udostępnienia informacji w trybie przepisów ustawy z dnia 6 września 2001 r. o *dostępie do informacji publicznej* (Dz. U. Nr 2020 r. poz. 2176 t.j.).

Ponadto informuję, że można udzielić żądanych informacji w postaci mapy zasadniczej, odpłatnie na wniosek, który należy złożyć na formularzu P i P1 (wzór wniosku na stronie: [http://bip.st.hajnowka.wrotapodlasia.pl/katalog/ku\\_gk/gk1\\_3.html](http://bip.st.hajnowka.wrotapodlasia.pl/katalog/ku_gk/gk1_3.html)) - opłatę pobiera się przed udostępnieniem materiałów zasobu w trybie przepisów ustawy z dnia 17 maja 1989 r. *Prawo geodezyjne i kartograficzne* (Dz. U. z 2020 poz. 2052 z późn. zm.). Mapa taka jest na bieżąco aktualizowana na podstawie przyjętych do powiatowego zasobu geodezyjnego i kartograficznego wyników opracowań geodezyjnych wykonawców prac geodezyjnych i kartograficznych posiadających niezbędne uprawnienia zawodowe. Nadmieniam, że mapa zasadnicza prowadzona przez Starostwo Powiatowe w Hajnówce w formie numerycznej zawiera również wyniki prac inwentaryzacji powykonawczej geodety uprawnionego 

Z up. STAROSTY

Halina Leszczyńska  
NACZELNIK WYDZIAŁU GEODEZJI  
KATASTRU I NIERUCHOMOŚCI  
Geodeta Powiatowy



Sprawę prowadzi:  
Wydział Geodezji, Katastru i Nieruchomości  
Geodeta Renata Bura, tel.: 85 6823194,  
email: [rbura@powiat.hajnowka.pl](mailto:rbura@powiat.hajnowka.pl)