

MAPA GOSPODARCZA GRUNTÓW LEŚNYCH  
NIE STANOWIĄCYCH WŁASNOŚCI SKARBU PAŃSTWA

WOJEWÓDZTWO PODLASKIE, POWIAT HAJNOWSKI, GMINA NAREW

OBREB EWIDENCYJNY

ODRYNKI

POWIERZCHNIA 205,97 ha

SKALA 1:5000

0 125 250 500 Metrów

STAN NA 01-01-2012 r

POWIAT BIAŁOSTOCKI  
GMINA MICHAŁOWO  
OBREB NOWA WOLA

POWIAT BIAŁOSTOCKI  
GMINA MICHAŁOWO  
OBREB TOKARÓWSZCZYZNA

POWIAT BIAŁOSTOCKI  
GMINA MICHAŁOWO  
OBREB NOWA WOLA

POWIAT BIAŁOSTOCKI  
GMINA MICHAŁOWO  
OBREB SUSZCZA















POWIAT BIAŁOSTOCKI  
GMINA MICHAŁOWO  
OBREB SUPRUNY-KOLESNO

OBREB WANIEWO

GMINA CZYŻE  
OBREB HUKOWICZE

Projekty Uproszczonych Planów Urządzenia Lasu oraz mapa  
gospodarcza zostały wyłożone do publicznego wglądu w Urzędzie  
Gminy Narew w dniach od 29 września do 31 października 2011 roku.

WYKAZ ZNAKÓW I KOLORÓW

od 1 do 20 lat	od 21 do 40 lat	od 41 do 60 lat	od 61 do 100 lat	1 i więcej	Grunty leśne niezalesione	
					<div>hal.</div>	Halizna
					<div>plaz.</div>	Plazowina
Sosna (So)						
Modrzew (Md)						
Świerk (Św)						
Dąb (Dą) i pozostałe gatunki liściaste						
						Grunty w zarządzie ALP
					<div>441/1</div>	Granice działek ewidencyjnych
				Olśza (Ol)	<b>1</b>	Numer oddziału
				Brzoza (Brz)		
				Akacja (Ak)		
				Topola (Tp)		
				Osika (Os)		